

*Utenos rajono savivaldybės administracija
Leidimą išdavusio subjekto pavadinimas*

LEIDIMAS

_____ m. _____ d. Nr. _____.

ŠIUO DOKUMENTU SUTEIKIAMA TEISĖ:

Rekonstruoti statinį (-ius):

Statinio paskirtis Šilumos tinklų

Inžinerinio statinio grupė Inžineriniai tinklai

Pavadinimas Šilumos tinklai - Šilumos tinklai Būsimas pavadinimas Nėra

Kategorija Neypatingasis Būsima kategorija Nėra

Statinio unikalus Nr. 4400-6601-8757

Žemės sklypo (-ų) kad. Nr. Nesuformuotas žemės sklypas (valstybinė žemė)

Žemės sklypo (-ų) unikalus Nr. Nėra

Valstybinės žemės sklypas Taip

Adresas (-ai) *(jei suteiktas)* Utena, Aušros g.

Saugoma teritorija Ne

Kultūros paveldo objekto teritorija Ne

Kultūros paveldo vietovė Ne

Kultūros paveldo statinys Ne

Kultūros paveldo objekto apsaugos zona Ne

Kultūros paveldo vietovės apsaugos zona Ne

Rekonstruoti statinį (-ius):

Statinio paskirtis Šilumos tinklų

Inžinerinio statinio grupė Inžineriniai tinklai

Pavadinimas Šilumos tinklai - Magistraliniai šilumos tinklai Būsimas pavadinimas Nėra

Kategorija Neypatingasis Būsima kategorija Nėra

Statinio unikalus Nr. 8296-7008-7014

Žemės sklypo (-ų) kad. Nr. 8270/7001:17; Nesuformuotas žemės sklypas (valstybinė žemė); 8270/0005:35

Žemės sklypo (-ų) unikalus Nr. 4400-2169-7456; 8270-0005-0035

Valstybinės žemės sklypas Taip

Adresas (-ai) *(jei suteiktas)* Utena, Aušros g.

Saugoma teritorija Ne

Kultūros paveldo objekto teritorija Ne

Kultūros paveldo vietovė Ne

Kultūros paveldo statinys Ne

Kultūros paveldo objekto apsaugos zona Ne

Kultūros paveldo vietovės apsaugos zona Ne

Rekonstruoti statinį (-ius):

Statinio paskirtis Šilumos tinklų

Inžinerinio statinio grupė Inžineriniai tinklai

Pavadinimas Šilumos tinklai - Kvartaliniai tinklai Būsimas pavadinimas Nėra

Kategorija Neypatingasis Būsima kategorija Nėra

Statinio unikalus Nr. 8297-7010-2018

Žemės sklypo (-ų) kad. Nr. Nesuformuotas žemės sklypas (valstybinė žemė); 8270/0005:35

Žemės sklypo (-ų) unikalus Nr. 8270-0005-0035

Valstybinės žemės sklypas Taip

Adresas (-ai) *(jei suteiktas)* Utena, Aušros g.

Saugoma teritorija Ne

Kultūros paveldo objekto teritorija Ne

Kultūros paveldo vietovė Ne
Kultūros paveldo statinys Ne
Kultūros paveldo objekto apsaugos zona Ne
Kultūros paveldo vietovės apsaugos zona Ne

Rekonstruoti statinį (-ius):

Statinio paskirtis Šilumos tinklų
Inžinerinio statinio grupė Inžineriniai tinklai
Pavadinimas Šilumos tinklai - Šilumos tiekimo įvadai, Aušros g. 50, 52, 54 Būsimas pavadinimas Nėra
Kategorija Nesudėtingasis Būsima kategorija Nėra
Statinio unikalus Nr. 4400-3940-1875
Žemės sklypo (-ų) kad. Nr. Nesuformuotas žemės sklypas (valstybinė žemė)
Žemės sklypo (-ų) unikalus Nr. Nėra
Valstybinės žemės sklypas Taip
Adresas (-ai) *(jei suteiktas)* Utena, Aušros g.
Saugoma teritorija Ne
Kultūros paveldo objekto teritorija Ne
Kultūros paveldo vietovė Ne
Kultūros paveldo statinys Ne
Kultūros paveldo objekto apsaugos zona Ne
Kultūros paveldo vietovės apsaugos zona Ne

Rekonstruoti statinį (-ius):

Statinio paskirtis Šilumos tinklų
Inžinerinio statinio grupė Inžineriniai tinklai
Pavadinimas Šilumos tinklai - Įvadas Būsimas pavadinimas Nėra
Kategorija Nesudėtingasis Būsima kategorija Nėra
Statinio unikalus Nr. 8297-4005-3010
Žemės sklypo (-ų) kad. Nr. Nesuformuotas žemės sklypas (valstybinė žemė)
Žemės sklypo (-ų) unikalus Nr. Nėra
Valstybinės žemės sklypas Taip
Adresas (-ai) *(jei suteiktas)* Utena, Aušros g.
Saugoma teritorija Ne
Kultūros paveldo objekto teritorija Ne
Kultūros paveldo vietovė Ne
Kultūros paveldo statinys Ne
Kultūros paveldo objekto apsaugos zona Ne
Kultūros paveldo vietovės apsaugos zona Ne

DUOMENYS APIE STATINIO PROJEKTĄ

Pavadinimas Inžinerinių šilumos tinklų "6 boilerinės" kvartale, Aušros g., Utenoje, rekonstravimo projektas
Numeris JA25100 Parengimo metai 2026
Statinio projektas parengtas taikant statinio informacinio modeliavimo (angl. *Building Information Modelling, toliau – BIM*) priemones Ne
Statytojas (užsakovas) yra perkančioji organizacija ar perkantysis subjektas (kaip apibrėžiami Viešųjų pirkimų įstatyme ir Pirkimų, atliekamų vandentvarkos, energetikos, transporto ar pašto paslaugų srities perkančiųjų subjektų, įstatyme) Ne
Perkančioji organizacija ar perkantysis subjektas yra valstybės ar savivaldybės institucija ar įstaiga Taip
Projektas finansuojamas valstybės biudžeto (įskaitant Europos Sąjungos struktūrinių fondų ir kitos tarptautinės finansinės paramos lėšas) lėšomis, valstybės vardu pasiskolintomis arba valstybės garantuotų paskolų lėšomis, valstybės pinigų fondų lėšomis, savivaldybių biudžetų lėšomis Ne

Duomenys apie statytoją (-us) ir jam (jiems) priskirtą (-us) projekte suprojektuotą (-us) statinį (-ius)

Juridinio asmens, kitos užsienio organizacijos ar jų padalinių pavadinimas, juridinio asmens kodas, statinio (-ių): paskirtis, pavadinimas, kategorija, žemės sklypo kad. Nr., statinio unikalus Nr. (jei suteiktas), adresas (kai privalomas, kai nekilnojamas daiktas yra adreso objektas)
UAB "Utenos šilumos tinklai", 183843314, Šilumos tinklų (Inžinerinė; Inžineriniai tinklai), Šilumos tinklai - Šilumos tinklai, Neypatingasis, Nėra, 4400-6601-8757, Utena, Aušros g.; Šilumos tinklų (Inžinerinė; Inžineriniai tinklai), Šilumos tinklai - Magistraliniai šilumos tinklai, Neypatingasis, 8270/7001:17; 8270/0005:35,

8296-7008-7014, Utena, Aušros g.; Šilumos tinklų (Inžinerinė; Inžineriniai tinklai), Šilumos tinklai - Kvartaliniai tinklai, Neypatingasis, 8270/0005:35, 8297-7010-2018, Utena, Aušros g.; Šilumos tinklų (Inžinerinė; Inžineriniai tinklai), Šilumos tinklai - Šilumos tiekimo įvadai, Aušros g. 50, 52, 54, Nesudėtingasis, Nėra, 4400-3940-1875, Utena, Aušros g.; Šilumos tinklų (Inžinerinė; Inžineriniai tinklai), Šilumos tinklai - Įvadas, Nesudėtingasis, Nėra, 8297-4005-3010, Utena, Aušros g.

Kontaktinė informacija

El. p. siluma@ust.lt, tel. +37038963641

Duomenys apie statinio projektuotoją

Juridinio asmens, kitos užsienio organizacijos ar jų padalinių pavadinimas, kodas

UAB "Jandas", 304885427

Duomenys apie statinio projekto vadovą

Vardas, pavardė Marius Račkauskas

Dokumento, suteikiančio teisę užsiimti atitinkama veikla, duomenys

Pavadinimas Kvalifikacijos atestatas

Numeris 38001

Galioja nuo 2018-03-23 Galioja iki Nėra

Duomenys apie statinio projekto bendraautorius

Nėra

Savivaldybės, kaip valstybinės žemės patikėtinio, sutikimas (pritarimas) įgyvendinti statinio projekte numatytus sprendinius (kai statybą leidžiantis dokumentas išduodamas statyti ir (ar) rekonstruoti savivaldybės teritorijoje esančių miestų ir miestelių valstybinėje žemėje)

„Pritariu“, savivaldybės pavadinimas

Utenos rajono savivaldybės administracija

Leidimą išdavė

pareigos A. V.

parašas

vardas, pavardė

Vadovaujantis Statybos įstatymo [8.3] 3 straipsnio 2¹ dalimi, statytojo teisė vykdyti statybos darbus įgyvendinama pranešus apie statybos pradžią ir įvykdžius kitus Statybos [8.3] įstatyme nustatytus reikalavimus.

Vadovaujantis Teritorijų planavimo, statybos ir žemės naudojimo valstybinės priežiūros įstatymo [8.4] 10¹ straipsnio 4 dalimi, jei statyba vykdoma nepranešus apie statybos pradžią arba nepateikus visų privalomų dokumentų, informacijos ir (ar) pateikti dokumentai, informacija neatitinka teisės aktų reikalavimų, Inspekcijos pareigūnas, nustatęs pažeidimus, sustabdo statybą, taiko administracinę atsakomybę, pateikia privalomąjį nurodymą sumokėti Statybos įstatymo [8.3] 1 priede nurodyto dydžio įmoką už nepranešimą apie statybos pradžią, kuri lygi pusei įmokos už savavališkos statybos įteisinimą.

Jūsų asmens duomenų valdytoja yra Lietuvos Respublikos aplinkos ministerija, juridinio asmens kodas – 188602370, buveinės adresas – A. Jakšto g. 4, 01105 Vilnius, duomenų apsaugos pareigūno el. paštas dap@am.lt. Jūsų asmens duomenų tvarkytoja yra Valstybinė teritorijų planavimo ir statybos inspekcija prie Aplinkos ministerijos (toliau – Inspekcija), juridinio asmens kodas 288600210, buveinės adresas – A. Vienuolio g. 8, 01104 Vilnius, duomenų apsaugos pareigūno el. paštas duomenuapsauga@vtpsi.lt. Jūsų duomenys bus tvarkomi šio leidimo registravimo ir dokumentų valdymo tikslais, kad būtų

įvykdytos teisės aktais numatytos teisinės prievolės (Reglamento (ES) 2016/679 6 str. 1 d. c punktas). Jei nepateiksite savo asmens duomenų, nebus galima Jums suteikti prašomų paslaugų. Jūsų asmens duomenys bus saugomi teisės aktų, reglamentuojančių duomenų saugojimo terminus, nustatyta tvarka ir gali būti teikiami teisėsaugos institucijoms, kitiems tretiesiems asmenims, jeigu to reikės Jūsų prašymui išnagrinėti, ir asmenims, kurie turi teisinį pagrindą šiuos duomenis gauti teisės aktų nustatyta tvarka. Duomenų subjektų teisių įgyvendinimo Valstybinėje teritorijų planavimo ir statybos inspekcijoje prie Aplinkos ministerijos taisyklių nustatyta tvarka turite teisę prašyti, kad Inspekcija leistų susipažinti su Jūsų asmens duomenimis ir juos ištaisyti arba ištrinti, arba apribotų duomenų tvarkymą, arba nesutikti, kad duomenys būtų tvarkomi, turite teisę duomenis perkelti ir teisę pateikti skundą Valstybinei duomenų apsaugos inspekcijai (L. Sapiegos g. 17, 10312 Vilnius, tel. (8 5) 271 2804, el. p. ada@ada.lt). Daugiau informacijos apie Jūsų duomenų tvarkymą rasite interneto svetainės <http://vtpsi.lrv.lt/> skiltyje „Asmens duomenų apsauga“.

DETALŪS METADUOMENYS

Dokumento sudarytojas (-ai)	Utenos rajono savivaldybės administracija 188710442, Utenos r. sav. Utenos m. Utenio a. 4
Dokumento pavadinimas (antraštė)	Leidimas rekonstruoti statinį (- ius)
Dokumento registracijos data ir numeris	2026-03-05 Nr. LRS-95-260305-00003
Dokumento gavimo data ir dokumento gavimo registracijos numeris	–
Dokumento specifikacijos identifikavimo žymuo	ADOC-V1.0
Parašo paskirtis	Pasirašymas
Parašą sukūrusio asmens vardas, pavardė ir pareigos	SAULIUS ZOKAS, Vyr. specialistas (vyriausiasis architektas) SAULIUS ZOKAS, Utenos rajono savivaldybės administracija
Sertifikatas išduotas	SAULIUS ZOKAS LT
Parašo sukūrimo data ir laikas	2026-03-05 16:03:38 +02:00
Parašo formatas	XAdES-T
Laiko žymoje nurodytas laikas	2026-03-05 16:04:12 +02:00
Informacija apie sertifikavimo paslaugų teikėją	SK ID Solutions EID-Q 2021E, SK ID Solutions AS EE
Sertifikato galiojimo laikas	2024-10-04 12:49:18 – 2029-10-04 23:59:59
Parašo paskirtis	Pasirašymas
Parašą sukūrusio asmens vardas, pavardė ir pareigos	SAULIUS ZOKAS, Vyr. specialistas (vyriausiasis architektas) SAULIUS ZOKAS, Utenos rajono savivaldybės administracija
Sertifikatas išduotas	SAULIUS ZOKAS LT
Parašo sukūrimo data ir laikas	2026-03-05 16:05:55 +02:00
Parašo formatas	XAdES-T
Laiko žymoje nurodytas laikas	2026-03-05 16:06:36 +02:00
Informacija apie sertifikavimo paslaugų teikėją	SK ID Solutions EID-Q 2021E, SK ID Solutions AS EE
Sertifikato galiojimo laikas	2024-10-04 12:49:18 – 2029-10-04 23:59:59
Parašo paskirtis	Pasirašymas
Parašą sukūrusio asmens vardas, pavardė ir pareigos	SAULIUS ZOKAS, Vyr. specialistas (vyriausiasis architektas) SAULIUS ZOKAS, Utenos rajono savivaldybės administracija
Sertifikatas išduotas	SAULIUS ZOKAS LT
Parašo sukūrimo data ir laikas	2026-03-05 16:07:06 +02:00
Parašo formatas	XAdES-T
Laiko žymoje nurodytas laikas	2026-03-05 16:07:23 +02:00
Informacija apie sertifikavimo paslaugų teikėją	SK ID Solutions EID-Q 2021E, SK ID Solutions AS EE
Sertifikato galiojimo laikas	2024-10-04 12:49:18 – 2029-10-04 23:59:59
Parašo paskirtis	Registravimas
Parašą sukūrusio asmens vardas, pavardė ir pareigos	URTĖ JUODVALKĖ, Vyriausiasis specialistas URTĖ JUODVALKĖ, Utenos rajono savivaldybės administracija
Sertifikatas išduotas	URTĖ JUODVALKĖ LT
Parašo sukūrimo data ir laikas	2026-03-05 16:09:23 +02:00
Parašo formatas	XAdES-T
Laiko žymoje nurodytas laikas	2026-03-05 16:09:37 +02:00
Informacija apie sertifikavimo paslaugų teikėją	SK ID Solutions EID-Q 2021E, SK ID Solutions AS EE
Sertifikato galiojimo laikas	2025-09-26 15:25:08 – 2030-09-26 23:59:59
Informacija apie būdus, naudotus metaduomenų vientisumui užtikrinti	–
Pagrindinio dokumento priedų skaičius	–
Pagrindinio dokumento pridedamų dokumentų skaičius	–
Pridedamo dokumento sudarytojas (-ai)	–
Pridedamo dokumento pavadinimas (antraštė)	–
Pridedamo dokumento registracijos data ir numeris	–

DETALŪS METADUOMENYS**Programinės įrangos, kuria naudojantis sudarytas elektroninis dokumentas, pavadinimas**

Avilys SDP eDocs

Informacija apie elektroninio dokumento ir elektroninio (-ių) parašo (-ų) tikrinimą (tikrinimo data)Atitinka specifikacijos keliamus reikalavimus.
Visi dokumente esantys elektroniniai parašai galioja (2026-03-10 14:22:19)**Papildomi metaduomenys**

Nuorašą suformavo 2026-03-10 14:22:19 Avilys SDP eDocs

Derinama su pastabomis:
1. Derinamas objektas yra vandentiekio ir buitinių nuotekų tinklų apsaugos zona.
2. Prieš 24 val. iki darbų pradžios tel. +370-611 52616 išsiųsti UAB „Utenos vandenys“ atstovą.
3. Pradėti žemės kasimo darbus be UAB „Utenos vandenys“ atstovo „DRAUDŽIAMA“.
4. Vykdyti rekonstrukcinius darbus ribojant reikalingiausius vertikalinius ir horizontalius atstovus.

UAB „Utenos vandenys“ gamybos ir technikos skyriaus inžinierė Loreta Vaiševičienė
2026-01-14

4400218 Pasirašyta kvalifikuotu elektroniniu parašu
IRMANTAS VIENAŽINDIS
Data: 2026-01-14 09:34:03 GMT+2
Patvirtinta AB „Energijos skirstymo operatorius“ Registracijos Nr. P174003

Sutartiniai žymėjimai

- Projektuojami pramoniniu būdu izoliuoti šilumos perdavimo tinklai
- Žemės sklypai
- Šilumos perdavimo tinklų apsaugos zona
- Pilnas demontavimas (vamzdynų ir g/b konstrukcijų demontavimas)
- Vamzdynai atjungiami, fiziškai nedemontuojami
- Šiluminės kameros demontavimas (žr. Aiškinamąjį raštą), g/b dangčių ir vamzdynų demontavimas
- Sklandžių aptarnavimo šulinys (uždaromoji armatūra)
- Kertama medis

Pastabos

- Prieš pradedant statybos darbus išsikviesti esamų komunikacijų atstovus trasų nužymėjimui ir patikslinti (nustatyti) šilumos tiekimo tinklus kertančių komunikacijų vietas bei gylis. Tais atvejais, kai esamų komunikacijų gylį neįmanoma nustatyti vizualinės apžiūros būdu ir savininkas neturi duomenų apie komunikacijas, atlikti kontrolinius jų atkasimus.
- Prieš statybos darbų pradžią gauti leidimą žemės kasimo darbams iš komunikacijos eksploatuojančių organizacijų jų apsaugos zonos.
- Žemės darbus vykdyti komunikacijų apsaugos zonoje galima tik dalyvaujant komunikacijos eksploatuojančių organizacijų atstovams.
- Išlaikyti minimalius leidžiamus atstumus iki dujotiekio, klojant naujas komunikacijas.
- Šilumos tiekimo tinklų sankirtų su kitomis komunikacijomis vietose, po 2 m į abi puses, kasti rankinių būdu.
- Statybos metu užtikrinti priėjimus prie pastatų.
- Išardomi/pažeisti statiniai, dangos, miesto infrastruktūros elementai, tvoros, esamos komunikacijos ir pan. baigus statybos darbus pilnai atstatoma rangovo sąskaita.
- Šilumos tiekimo tinklų apsaugos zona 2,0 m į abi puses nuo šilumos tiekimo tinklų.
- Pramoniniu būdu izoliuotų vamzdynų paklojimo matmenys pateikti JA25100-TDP-ŠT.B-03 brėžinyje.
- Šilumos tiekimo tinklų sankirtose su elektros kabeliais, kabeliai dedami į apsauginius dėklus.
- Tose vietose, kur šilumos tiekimo tinklai kerta elektros/ryšių kabelius, vykdyti žemės kasimo darbus, elektros/ryšių kabeliams įrengti tvirtinimo mazgus.

Telia Lietuva, AB požeminių ryšių linijų vieta
SUDERINTA
Prieš 3 paras iki darbų pradžios būtina paimti raštinę sutikimą žemės kasimo darbams
El. p.: vyta.puriuskis@telia.lt

Vyta Puriuskis
Telia Lietuva, AB
Tinklo resursų 2 komandos vyresnysis inžinierius

(2 lapai)

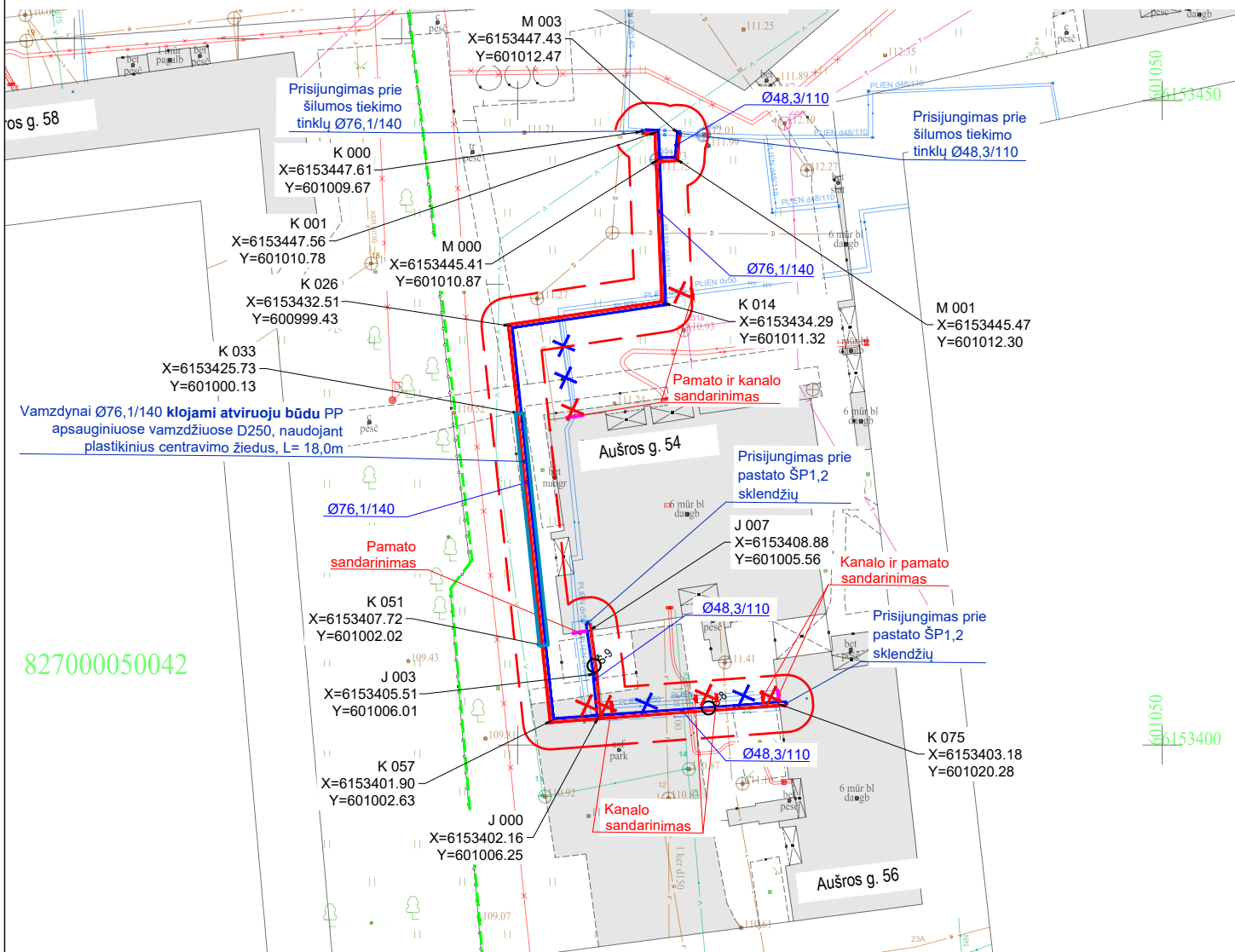
Telia
Vyta Puriuskis

Digitally signed
by Vyta Puriuskis
Date: 2025.12.18
16:14:29 +0200

UAB "Utenos komunalininkas"

Indarinska
Direktorius
Rimantas Kanišas
2026-01-15

2.18					
200'0					
		2025-12		Statybos leidimai	
Laida		Išleidimo data		Laidos statusas. Keitimo priežastis (jei taikoma)	
Kval. patv. dok. Nr.	<div>JANDAS</div> <div>UAB "Jandas"</div>			Statinio projekto pavadinimas: Inžinerinių šilumos tinklų "6 boilerinės" kvartale, Aušros g., Utenoje, rekonstravimo projektas	
				Statinio numeris ir pavadinimas: Šilumos tiekimo tinklai	
				Brėžinio pavadinimas: Šilumos tiekimo tinklų planas	
38001	SPV	Marius Račkauskas		Lapa	
36349	SPDV	Marius Račkauskas		Lapų	
	Rengėja	Reneta Naujokienė		1	1
LT	Statytojas/Užsakovas: UAB "Utenos šilumos tinklai"			Brėžinio žymuo: JA25100-TDP-ŠT.B-01	



Sutartiniai žymėjimai	
	Projektuojami pramoniniu būdu izoliuoti šilumos perdavimo tinklai
	Žemės sklypai
	Šilumos perdavimo tinklų apsaugos zona
	Pilnas demontavimas (vamzdynų ir g/b konstrukcijų demontavimas)
	Vamzdynai atjungiami, fiziškai nedemontuojami
	Šiluminės kameros demontavimas (žr. Aiškinamąjį raštą), g/b dangčių ir vamzdynų demontavimas
	Sklendžių aptarnavimo šulinys (uždaromoji armatūra)

Pastabos

- Prieš pradedant statybos darbus išsikviesti esamų komunikacijų atstovus trasų nužymėjimui ir patikslinti (nustatyti) šilumos tiekimo tinklus kertančių komunikacijų vietas bei gylius. Tais atvejais, kai esamų komunikacijų gylių neįmanoma nustatyti vizualinės apžiūros būdu ir savininkas neturi duomenų apie komunikacijas, atlikti kontrolinius jų atkasimus.
- Prieš statybos darbų pradžią gauti leidimą žemės kasimo darbams iš komunikacijų eksploatuojančių organizacijų jų apsaugos zonose.
- Žemės darbus vykdyti komunikacijų apsaugos zonoje galima tik dalyvaujant komunikacijų eksploatuojančių organizacijų atstovams.
- Išlaikyti minimalius leidžiamus atstumus iki dujotekio, klojant naujas komunikacijas.
- Šilumos tiekimo tinklų sankirtų su kitomis komunikacijomis vietose, po 2 m į abi puses, kasti rankiniu būdu.
- Statybos metu užtikrinti priėjimus prie pastatų.
- Išardomi/pažeisti statiniai, dangos, miesto infrastruktūros elementai, tvoros, esamos komunikacijos ir pan. baigus statybos darbus pilnai atstatoma rangovo sąskaita.
- Šilumos tiekimo tinklų apsaugos zona 2,0 m į abi puses nuo šilumos tiekimo tinklų.
- Pramoniniu būdu izoliuotų vamzdynų paklojimo matmenys pateikti JA25100-TDP-ŠT.B-03 brėžinyje.
- Šilumos tiekimo tinklų sankirtose su elektros kabeliais, kabeliai dedami į apsauginius dėklus.
- Tose vietose, kur šilumos tiekimo tinklai kerta elektros/ryšių kabelius, vykdant žemės kasimo darbus, elektros/ryšių kabeliams įrengti tvirtinimo mazgus.



Brėžinio žymuo:	Lapas	Lapų	Laida
JA25100-TDP-ŠT.B-01	2	2	0

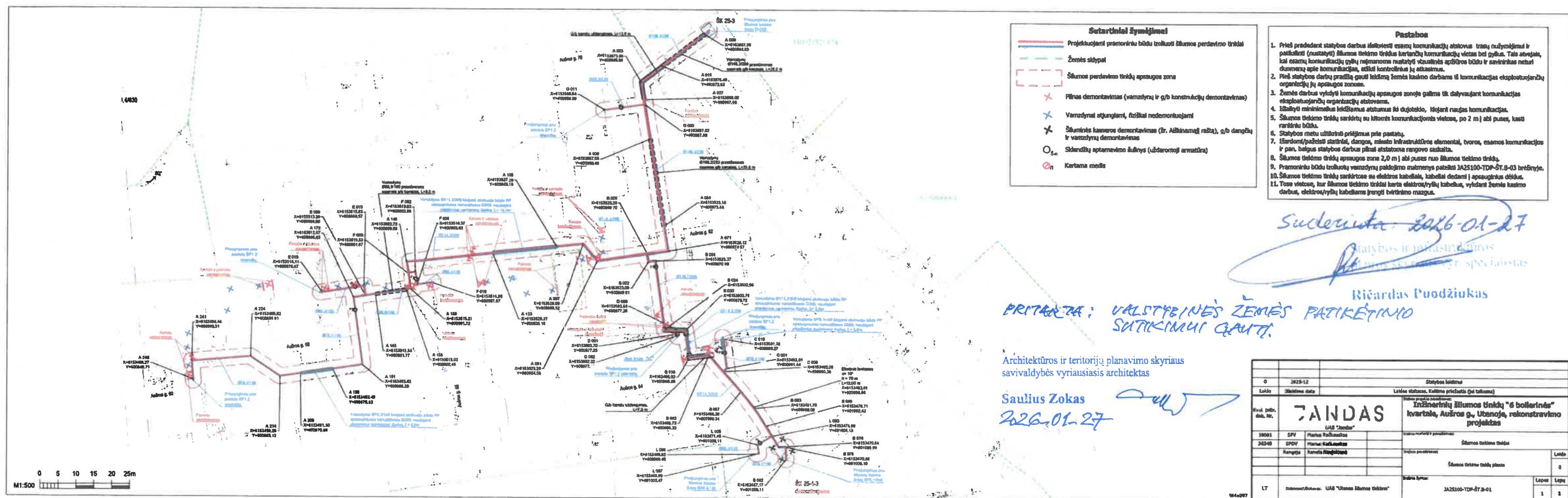
Nr.	Sritys	Atsakingas asmuo	Data	Būsena	Pastabos	Failo pavadinimas
1.	Dujos	Irmantas Vienažindis	2026-01-14	Pritarta	1. Prieš darbų pradžią gauti ESO sutikimą žemės kasimo darbams dujų bei elektros tinklų apsaugos zonoje. 2. Prieš darbų vykdymą, dujų ir elektros tinklų parodymui išsikviesti ESO atstovą. 3. Dujotiekio altitudes tikslinti vietoje atliekant kontrolinius dujotiekio atkasimus. 4. Žemės kasimo darbus dujotiekio apsaugos zonoje vykdyti tik rankiniu būdu arba imtis kitokių priemonių dujotiekio apsaugojimui nuo pažeidimų. 5. Vykdam darbus, klojant komunikacijas išlaikyti minimalius leidžiamus vertikalius ir horizontalius atstumus iki dujotiekio, apsaugoti juos nuo pažeidimų. Neišlaikant atstumų iki dujotiekio, įrengti papildomas apsaugos priemones arba jį iškelti.	-
2.	Elektra	Povilas Aglinskas	2026-01-13	Pritarta	Rengiant inžinerinių šilumos tinklų "6 boilerinės" kvartale, Aušros g., Utenoje, rekonstravimo projektą išlaikyti reikalaujamus techninius atstumus nuo naujai įrengiamų įrenginių iki esamų elektros tinklų. Prieš darbų pradžią gauti ESO sutikimą žemės kasimo darbams esamų elektros tinklų apsaugos zonoje. Prieš vykdant darbus iškviešti ESO atstovą. Elektros tinklų apsaugos zonoje žemės kasimo darbus vykdyti rankiniu būdu.	-

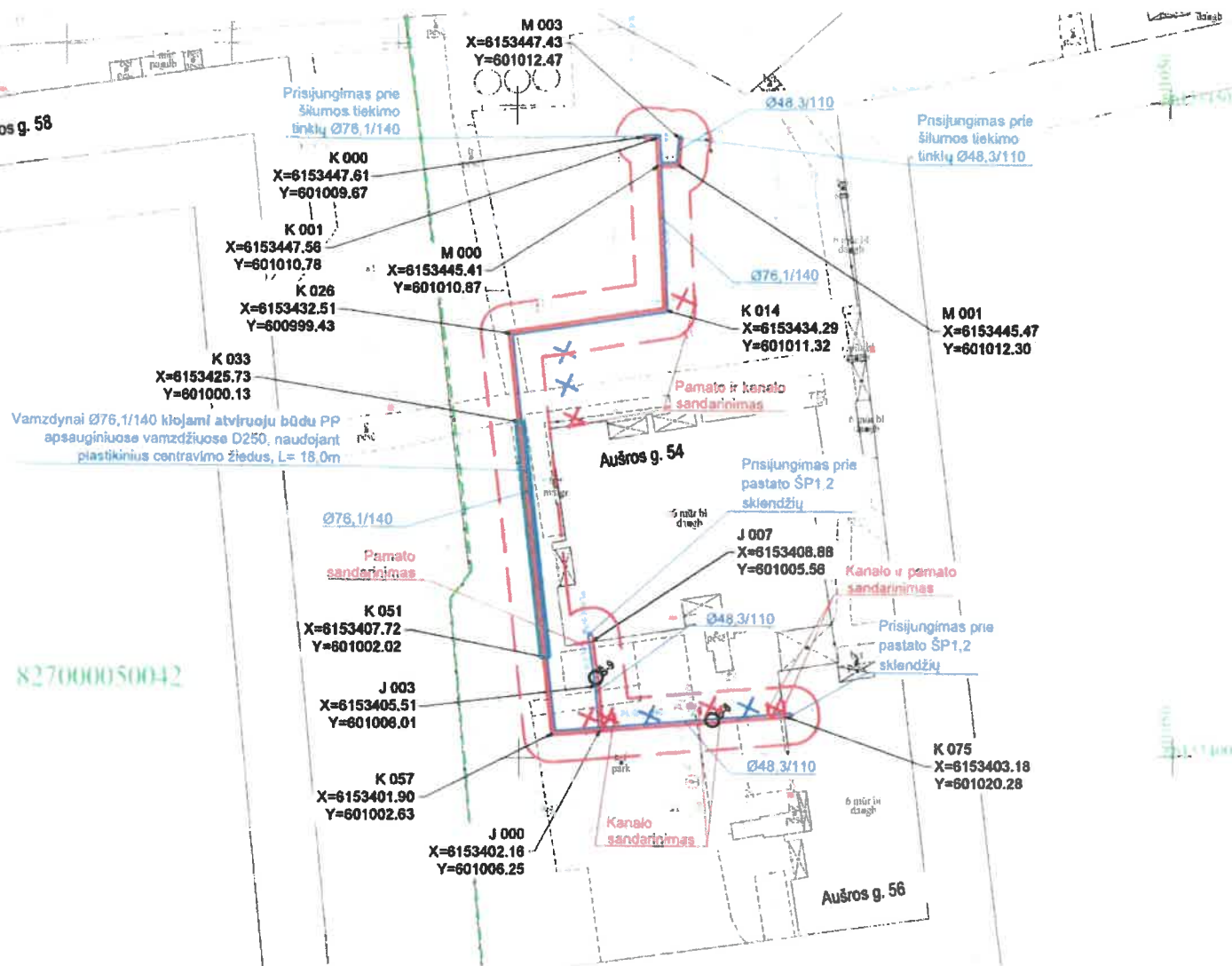
Registracijos Nr.

P174003

Pasirašymo data

2026-01-14 09:33





Sutartiniai žymėjimai

- Projektuojami pramoniniu būdu izoliuoti šilumos perdavimo tinklai
- Žemės sklypai
- Šilumos perdavimo tinklų apsaugos zona
- Pilnas demontavimas (vamzdynų ir g/b konstrukcijų demontavimas)
- Vamzdynai atjungiami, fiziškai nedemontuojami
- Šiluminės kameros demontavimas (žr. Aiškinamąjį raštą), g/b dangčių ir vamzdynų demontavimas
- Š-n Sklendžių aptarnavimo šulinys (uždarojoji armatūra)

Sudaryta: 2026-01-27
Statybos inžinierius
plėtos skyriaus vyriausiasis specialistas
Ričardas Puodžiukas

Pastabos

- Prieš pradedant statybos darbus išsikviesti esamų komunikacijų atstovus trasų nužymėjimui ir patikslinti (nustatyti) šilumos tiekimo tinklus kertančių komunikacijų vietas bei gylius. Tais atvejais, kai esamų komunikacijų gylių neįmanoma nustatyti vizualinės apžiūros būdu ir savininkas neturi duomenų apie komunikacijas, atlikti kontrolinius jų atkasimus.
- Prieš statybos darbų pradžią gauti leidimą žemės kasimo darbams iš komunikacijų eksploatuojančių organizacijų jų apsaugos zonose.
- Žemės darbus vykdyti komunikacijų apsaugos zonoje galima tik dalyvaujant komunikacijų eksploatuojančių organizacijų atstovams.
- Išlaikyti minimalius leidžiamus atstumus iki dujotekio, klojant naujas komunikacijas.
- Šilumos tiekimo tinklų sankirtų su kitomis komunikacijomis vietose, po 2 m į abi puses, kasti rankiniu būdu.
- Statybos metu užtikrinti priėjimus prie pastatų.
- Išardomi/pažeisti statiniai, dangos, miesto infrastruktūros elementai, tvoros, esamos komunikacijos ir pan. baigus statybos darbus pilnai atstatoma rangovo sąskaita.
- Šilumos tiekimo tinklų apsaugos zona 2,0 m į abi puses nuo šilumos tiekimo tinklų.
- Pramoniniu būdu izoliuotų vamzdynų paklojimo matmenys pateikti JA25100-TDP-ŠT.B-03 brėžinyje.
- Šilumos tiekimo tinklų sankirtose su elektros kabeliais, kabeliai dedami į apsauginius dėklus.
- Tose vietose, kur šilumos tiekimo tinklai kerta elektros/ryšių kabelius, vykdomi žemės kasimo darbai, elektros/ryšių kabeliams įrengti tvirtinimo mazgai.

PRITARTA: VALSTYBINĖS ŽEMĖS PATIKĖTINIO SUTIKIMUI GAUTI.

Architektūros ir teritorijų planavimo skyriaus
savivaldybės vyriausiasis architektas

Saulius Zokas

2026-01-27

0 5 10 15 20 25m
M1:500

Brėžinio žymuo:	Lapas	Lapų	Laida
JA25100-TDP-ŠT.B-01	2	2	0

NEKILNOJAMOJO TURTO REGISTRO DUOMENŲ BAZĖS IŠRAŠAS

2026-01-19 11:08:39

1. Nekilnojamojo turto registre įregistruotas turtas:

Registro Nr.: 82/8620
Registro tipas: Žemės sklypas
Sudarymo data: 1996-06-20
Adresas: Utena, Aušros g. 64A

2. Nekilnojamieji daiktai:

2.1. Žemės sklypas
Unikalus daikto numeris: 8270-0005-0035
Žemės sklypo kadastro numeris ir kadastro vietovės pavadinimas: 8270/0005:35 Utenos m. k.v.
Daikto pagrindinė naudojimo paskirtis: Kita
Žemės sklypo naudojimo būdas: Susisiekimo ir inžinerinių komunikacijų aptarnavimo objektų teritorijos
Žemės sklypo plotas: 0.0131 ha
Užstatyta teritorija: 0.0131 ha
Žemės ūkio naudmenų našumo balas: 31.8
Matavimų tipas: Žemės sklypas suformuotas atliekant kadastrinius matavimus
Vidutinė rinkos vertė: 1380 Eur
Vidutinės rinkos vertės nustatymo data: 2022-10-11
Vidutinės rinkos vertės nustatymo būdas: Masinis vertinimas
Kadastro duomenų nustatymo data: 2022-07-21

3. Daikto priklausiniai iš kito registro: įrašų nėra

4. Nuosavybė:

4.1. Nuosavybės teisė
Savininkas: LIETUVOS RESPUBLIKA, a.k. 111105555
Daiktas: žemės sklypas Nr. 8270-0005-0035, aprašytas p. 2.1.
Įregistravimo pagrindas: 1996-05-24 Apskrities valdytojo įsakymas Nr. 10-7-19
Įrašas galioja: Nuo 1996-06-20

5. Valstybės ir savivaldybių žemės patikėjimo teisė:

5.1. Valstybinės žemės patikėjimo teisė
Patikėtinis: UTENOS RAJONO SAVIVALDYBĖ, a.k. 111101877
Daiktas: žemės sklypas Nr. 8270-0005-0035, aprašytas p. 2.1.
Įregistravimo pagrindas: 2024-01-10 Lietuvos Respublikos Vyriausybės nutarimas Nr. 32
2024-01-25 Perdavimo - priėmimo aktas Nr. TPP-2/6MŽP-7-(15.6.33 E.)
Įrašas galioja: Nuo 2024-01-31

6. Kitos daiktinės teisės: įrašų nėra

7. Juridiniai faktai:

7.1. Sudaryta nuomos sutartis
Nuomininkas: Uždaroji akcinė bendrovė "Utenos šilumos tinklai", a.k. 183843314
Daiktas: žemės sklypas Nr. 8270-0005-0035, aprašytas p. 2.1.
Įregistravimo pagrindas: 2022-12-07 Valstybinės žemės sklypo nuomos sutartis Nr. 41SŽN-221-(14.41.55.)
Plotas: 0.0131 ha
Įrašas galioja: Nuo 2022-12-19
Terminas: Nuo 2022-12-07 iki 2060-12-08

8. Žymos:

8.1. Teritorija, kurioje taikomos SŽNS, neįregistruota Nekilnojamojo turto registre: vandens tiekimo ir nuotekų, paviršinių nuotekų tvarkymo infrastruktūros apsaugos zonos (III skyrius, dešimtas skirsnis)
Daiktas: žemės sklypas Nr. 8270-0005-0035, aprašytas p. 2.1.
Įregistravimo pagrindas: 2022-10-04 Nacionalinės žemės tarnybos teritorinio skyriaus vedėjo sprendimas Nr. 41SK-1090-(14.41.110 E.)
Plotas: 45.00 kv. m
Įrašas galioja: Nuo 2023-01-01

8.2. Teritorija, kurioje taikomos SŽNS, neįregistruota Nekilnojamojo turto registre: elektroninių ryšių tinklų elektroninių ryšių infrastruktūros apsaugos zonos (III skyrius, vienuoliktasis skirsnis)
Daiktas: žemės sklypas Nr. 8270-0005-0035, aprašytas p. 2.1.
Įregistravimo pagrindas: 2022-10-04 Nacionalinės žemės tarnybos teritorinio skyriaus vedėjo sprendimas Nr. 41SK-1090-(14.41.110 E.)
Plotas: 9.00 kv. m
Įrašas galioja: Nuo 2023-01-01

8.3. Teritorija, kurioje taikomos SŽNS, neįregistruota Nekilnojamojo turto registre: elektros tinklų apsaugos zonos (III skyrius, ketvirtasis skirsnis)
Daiktas: žemės sklypas Nr. 8270-0005-0035, aprašytas p. 2.1.
Įregistravimo pagrindas: 2022-10-04 Nacionalinės žemės tarnybos teritorinio skyriaus vedėjo sprendimas Nr. 41SK-1090-(14.41.110 E.)
Plotas: 11.00 kv. m
Įrašas galioja: Nuo 2023-01-01

8.4. Teritorija, kurioje taikomos SŽNS, neįregistruota Nekilnojamojo turto registre: šilumos perdavimo tinklų apsaugos zonos (III skyrius, dvyliktasis skirsnis)
Daiktas: žemės sklypas Nr. 8270-0005-0035, aprašytas p. 2.1.
Įregistravimo pagrindas: 2022-10-04 Nacionalinės žemės tarnybos teritorinio skyriaus vedėjo sprendimas Nr. 41SK-1090-(14.41.110 E.)
Plotas: 48.00 kv. m
Įrašas galioja: Nuo 2023-01-01

9. Teritorijos, kuriose taikomos SŽNS, įrašytos į NTK kadastro duomenų byloje įrašytų duomenų pagrindu: įrašų nėra

10. Daikto registravimas ir kadastro žymos:

10.1. Kadastro duomenų tikslinimas (daikto registravimas)
Daiktas: žemės sklypas Nr. 8270-0005-0035, aprašytas p. 2.1.
Įregistravimo pagrindas: 2022-07-21 Nekilnojamojo daikto kadastro duomenų byla
2022-10-04 Nacionalinės žemės tarnybos teritorinio skyriaus vedėjo sprendimas
Nr. 41SK-1090-(14.41.110 E.)
Įrašas galioja: Nuo 2022-10-11

10.2. Kadastrinius matavimus atliko (kadastro žyma)
SAULIUS LAPIENIS
Daiktas: žemės sklypas Nr. 8270-0005-0035, aprašytas p. 2.1.
Įregistravimo pagrindas: 2011-06-16 Kvalifikacijos pažymėjimas Nr. 2M-M-1613
2022-07-21 Nekilnojamojo daikto kadastro duomenų byla
Įrašas galioja: Nuo 2022-10-11

11. Duomenys apie įregistruotas teritorijas, kuriose taikomos specialiosios žemės naudojimo sąlygos:

11.1. Teritorijos pavadinimas: Elektros tinklų apsaugos zonos (III skyrius, ketvirtasis skirsnis)
Teritorijos unikalus numeris: 100062967
Įregistravimo pagrindas: Lietuvos Respublikos energetikos ministerija; 2021-10-05 Įsakymas dėl Utenos elektros
tinklų teritorijų plano patvirtinimo Nr. 1-245
Įregistravimo data: 2021-10-21
Žemės sklypo plotas, patenkantis į Teritoriją: 5 kv. m, nuo 2023-01-05

11.2. Teritorijos pavadinimas: Elektros tinklų apsaugos zonos (III skyrius, ketvirtasis skirsnis)
Teritorijos unikalus numeris: 100060240
Įregistravimo pagrindas: Lietuvos Respublikos energetikos ministerija; 2021-10-05 Įsakymas dėl Utenos elektros
tinklų teritorijų plano patvirtinimo Nr. 1-245
Įregistravimo data: 2021-10-19
Žemės sklypo plotas, patenkantis į Teritoriją: 7 kv. m, nuo 2023-01-05

11.3. Teritorijos pavadinimas: Šilumos perdavimo tinklų apsaugos zonos (III skyrius, dviliktasis skirsnis)
Teritorijos unikalus numeris: 100352429
Įregistravimo pagrindas: Lietuvos Respublikos energetikos ministerija; 2022-05-27 Utenos miesto Aukštakalnio,
Senamiesčio, Ažuolijos, Dauniškio, Smėlio, Krašunos, Vyturių mikrorajonų šilumos
perdavimo tinklų apsaugos zonų planas Nr. 1-175
Įregistravimo data: 2022-06-17
Žemės sklypo plotas, patenkantis į Teritoriją: 130 kv. m, nuo 2023-01-06

12. Registro pastabos ir nuorodos:

Statinių registro Nr. 90/77873.

13. Kita informacija: įrašų nėra

14. Informacija apie duomenų sandoriui tikslinimą: įrašų nėra

Dokumentą atspausdino

TADAS JANČIAUSKAS



VALSTYBĖS ĮMONĖ REGISTRŲ CENTRAS

Studentų g. 39, LT-08106 Vilnius, tel. +370 5 268 8262, el. p. info@registrucentras.lt
Duomenys kaupiami ir saugomi Juridinių asmenų registre, kodas 124110246

NEKILNOJAMOJO TURTO REGISTRO DUOMENŲ BAZĖS IŠRAŠAS

2026-01-19 10:57:21

1. Nekilnojamojo turto registre įregistruotas turtas:

Registro Nr.: **44/1427125**
Registro tipas: **Žemės sklypas su statiniais**
Sudarymo data: **2011-05-10**
Utena, Aušros g.

2. Nekilnojamieji daiktai:

2.1.

Žemės sklypas
Utena, Aušros g.
Unikalus daikto numeris: **4400-2169-7456**
Žemės sklypo kadastro numeris ir kadastro vietovės pavadinimas: **8270/7001:17 Utenos m. k.v.**
Daikto pagrindinė naudojimo paskirtis: **Kita**
Žemės sklypo naudojimo būdas: **Susisiekimo ir inžinerinių tinklų koridorių teritorijos**
Žemės sklypo plotas: **3.5160 ha**
Kelių plotas: **3.5160 ha**
Žemės ūkio naudmenų našumo balas: **31.8**
Matavimų tipas: **Žemės sklypas suformuotas atliekant kadastrinius matavimus**
Vidutinė rinkos vertė: **183000 Eur**
Vidutinės rinkos vertės nustatymo data: **2024-11-25**
Vidutinės rinkos vertės nustatymo būdas: **Masinis vertinimas**
Kadastro duomenų nustatymo data: **2022-07-29**

2.2.

Kelias (gatvė) - Aušros gatvės atkarpa tarp J. Basanavičiaus g. ir Vaižganto g.
Utena, Aušros g.
Unikalus daikto numeris: **4400-1102-6563**
Inžinerinio statinio grupė: **Susisiekimo komunikacijų statiniai**
Inžinerinio statinio pogrupis (paskirtis): **Gatvių**
Žymėjimas plane: **1-109**
Statybos pradžios metai: **1968**
Statybos pabaigos metai: **1972**
Rekonstravimo pradžios metai: **2018**
Rekonstravimo pabaigos metai: **2020**
Kap. remonto pradžios metai: **2005**
Kap. remonto pabaigos metai: **2005**
Statinio kategorija: **Ypatingasis**
Baigtumo procentas: **100 %**
Ilgis: **1.476 km**
Danga: **Asfaltbetonis**
Eismo juostų skaičius: **Dvi**
Gatvės kategorija: **Aptarnaujanti**
Atkūrimo sąnaudos (statybos vertė): **1852000 Eur**
Atkuriamoji vertė: **1695000 Eur**
Atkūrimo sąnaudų (statybos vertės) ir atkuriamosios vertės nustatymo data: **2020-12-02**
Vidutinė rinkos vertė: **1695000 Eur**
Vidutinės rinkos vertės nustatymo būdas: **Atkuriamoji vertė**
Vidutinės rinkos vertės nustatymo data: **2020-12-02**
Kadastro duomenų nustatymo data: **2020-12-02**

2.3.

Priklausinys: **Kiti inžineriniai statiniai - Šaligatvis**
Priklausanti dalis: **1/1 priklauso žemės sklypui Nr. 4400-2169-7456, aprašytam p. 2.1.**
Utena, Aušros g.
Unikalus daikto numeris: **4400-3164-8121**
Inžinerinio statinio grupė: **Kiti inžineriniai statiniai**
Inžinerinio statinio pogrupis (paskirtis): **Kitos paskirties**
Žymėjimas plane: **b**
Statybos pradžios metai: **1972**
Statybos pabaigos metai: **1972**
Rekonstravimo pradžios metai: **2013**
Rekonstravimo pabaigos metai: **2014**
Statinio kategorija: **II grupės nesudėtingasis**
Baigtumo procentas: **100 %**
Plotas: **345.29 kv. m**
Medžiaga: **Betono trinkelės**
Atkūrimo sąnaudos (statybos vertė): **12598 Eur**
Fizinio nusidėvėjimo procentas: **0 %**
Atkuriamoji vertė: **12600 Eur**
Atkūrimo sąnaudų (statybos vertės) ir atkuriamosios vertės nustatymo data: **2015-07-24**
Vidutinė rinkos vertė: **12600 Eur**
Vidutinės rinkos vertės nustatymo būdas: **Atkuriamoji vertė**
Vidutinės rinkos vertės nustatymo data: **2015-07-24**
Kadastro duomenų nustatymo data: **2014-12-12**

2.4.

Priklausinys: **Kiti inžineriniai statiniai - Automobilių stovėjimo aikštelė**
Priklausanti dalis: **1/1 priklauso žemės sklypui Nr. 4400-2169-7456, aprašytam p. 2.1.**
Utena, Aušros g.
Unikalus daikto numeris: **4400-3045-0254**
Inžinerinio statinio grupė: **Kiti inžineriniai statiniai**
Inžinerinio statinio pogrupis (paskirtis): **Kitos paskirties**
Žymėjimas plane: **b9**
Statybos pradžios metai: **1990**
Statybos pabaigos metai: **1990**
Rekonstravimo pradžios metai: **2009**

Rekonstravimo pabaigos metai: **2014**
 Statinio kategorija: **II grupės nesudėtingasis**
 Baigtumo procentas: **100 %**
 Plotas: **125.65 kv. m**

Medžiaga: **Asfaltas**
 Atkūrimo sąnaudos (statybos vertė): **7790 Eur**
 Fizinio nusidėvėjimo procentas: **15 %**

Atkuriamoji vertė: **6630 Eur**

Atkūrimo sąnaudų (statybos vertės) ir atkuriamosios vertės
 nustatymo data: **2014-08-11**

Vidutinė rinkos vertė: **6630 Eur**

Vidutinės rinkos vertės nustatymo būdas: **Atkuriamoji vertė**

Vidutinės rinkos vertės nustatymo data: **2014-08-11**

Kadastro duomenų nustatymo data: **2014-08-11**

2.5. Priklausinys: **Kiti inžineriniai statiniai - Įvažiavimas**

Priklausanti dalis: **1/1 priklauso žemės sklypui Nr. 4400-2169-7456, aprašytam p. 2.1.**

Utena, Aušros g.

Unikalus daikto numeris: **4400-3930-4928**

Inžinerinio statinio grupė: **Kiti inžineriniai statiniai**

Inžinerinio statinio pogrupis (paskirtis): **Kitos paskirties**

Žymėjimas plane: **b10**

Statybos pradžios metai: **1980**

Statybos pabaigos metai: **1980**

Kap. remonto pradžios metai: **2013**

Kap. remonto pabaigos metai: **2015**

Statinio kategorija: **I grupės nesudėtingasis**

Baigtumo procentas: **100 %**

Plotas: **92.58 kv. m**

Medžiaga: **Asfaltas**

Atkūrimo sąnaudos (statybos vertė): **5900 Eur**

Atkuriamoji vertė: **5900 Eur**

Atkūrimo sąnaudų (statybos vertės) ir atkuriamosios vertės

nustatymo data: **2015-08-21**

Vidutinė rinkos vertė: **5900 Eur**

Vidutinės rinkos vertės nustatymo būdas: **Atkuriamoji vertė**

Vidutinės rinkos vertės nustatymo data: **2015-08-21**

Kadastro duomenų nustatymo data: **2015-08-21**

2.6. Priklausinys: **Kiti inžineriniai statiniai - Takas**

Priklausanti dalis: **1/1 priklauso žemės sklypui Nr. 4400-2169-7456, aprašytam p. 2.1.**

Utena, Aušros g.

Unikalus daikto numeris: **4400-3930-4939**

Inžinerinio statinio grupė: **Kiti inžineriniai statiniai**

Inžinerinio statinio pogrupis (paskirtis): **Kitos paskirties**

Žymėjimas plane: **b11**

Statybos pradžios metai: **1980**

Statybos pabaigos metai: **1980**

Kap. remonto pradžios metai: **2013**

Kap. remonto pabaigos metai: **2015**

Statinio kategorija: **I grupės nesudėtingasis**

Baigtumo procentas: **100 %**

Plotas: **72.88 kv. m**

Medžiaga: **Betono trinkelės**

Atkūrimo sąnaudos (statybos vertė): **2700 Eur**

Fizinio nusidėvėjimo procentas: **70 %**

Atkuriamoji vertė: **810 Eur**

Atkūrimo sąnaudų (statybos vertės) ir atkuriamosios vertės

nustatymo data: **2015-08-21**

Vidutinė rinkos vertė: **810 Eur**

Vidutinės rinkos vertės nustatymo būdas: **Atkuriamoji vertė**

Vidutinės rinkos vertės nustatymo data: **2015-08-21**

Kadastro duomenų nustatymo data: **2015-08-21**

2.7. Priklausinys: **Kiti inžineriniai statiniai - Gerbūvio statiniai**

Priklausanti dalis: **1/1 priklauso žemės sklypui Nr. 4400-2169-7456, aprašytam p. 2.1.**

Utena, Aušros g.

Aprašymas / pastabos: **Bendras statinių plotas -1563.13 kv.m.**

Unikalus daikto numeris: **4400-3045-0243**

Inžinerinio statinio grupė: **Kiti inžineriniai statiniai**

Inžinerinio statinio pogrupis (paskirtis): **Kitos paskirties**

Žymėjimas plane: **b1-b8**

Statybos pradžios metai: **1976**

Statybos pabaigos metai: **1976**

Rekonstravimo pradžios metai: **2009**

Rekonstravimo pabaigos metai: **2014**

Statinio kategorija: **II grupės nesudėtingasis**

Baigtumo procentas: **100 %**

Atkūrimo sąnaudos (statybos vertė): **65500 Eur**

Fizinio nusidėvėjimo procentas: **15 %**

Atkuriamoji vertė: **55700 Eur**

Atkūrimo sąnaudų (statybos vertės) ir atkuriamosios vertės

nustatymo data: **2014-08-11**

Vidutinė rinkos vertė: **55700 Eur**

Vidutinės rinkos vertės nustatymo būdas: **Atkuriamoji vertė**

Vidutinės rinkos vertės nustatymo data: **2014-08-11**

Kadastro duomenų nustatymo data: **2014-08-11**

3. Daikto priklausiniai iš kito registro: įrašų nėra

4. Nuosavybė:

4.1.

Nuosavybės teisė

Savininkas: **UTENOS RAJONO SAVIVALDYBĖ, a.k. 111101877**

Daiktas: **keltas (gatvė) Nr. 4400-1102-6563, aprašytas p. 2.2.**

Įregistravimo pagrindas: **1995-12-05 Priėmimo - perdavimo aktas pagal LRV 1995.09.20 d. nutarimą Nr. 1251**
2019-11-05 Deklaracija apie statybos užbaigimą / paskirties pakeitimą Nr. S22-12

2021-09-02 Statybos užbaigimo aktas Nr. ACCA-00-210902-00161

2021-09-20 Deklaracija apie statybos užbaigimą / paskirties pakeitimą Nr. S22-10

Įrašas galioja: Nuo 2021-09-27

4.2.

Nuosavybės teisėSavininkas: **UTENOS RAJONO SAVIVALDYBĖ, a.k. 111101877**

Daiktas: kiti statiniai Nr. 4400-3930-4928, aprašyti p. 2.5.

kiti statiniai Nr. 4400-3930-4939, aprašyti p. 2.6.

Įregistravimo pagrindas: 2015-11-13 Deklaracija apie statybos užbaigimą Nr. S22-10

Įrašas galioja: Nuo 2015-12-16

4.3.

Nuosavybės teisėSavininkas: **UTENOS RAJONO SAVIVALDYBĖ, a.k. 111101877**

Daiktas: kiti statiniai Nr. 4400-3164-8121, aprašyti p. 2.3.

Įregistravimo pagrindas: 1995-12-05 Priėmimo - perdavimo aktas pagal LRV 1995.09.20 d. nutarimą Nr. 1251

2015-01-05 Deklaracija apie statybos užbaigimą Nr. S22-1

Įrašas galioja: Nuo 2015-07-30

4.4.

Nuosavybės teisėSavininkas: **UTENOS RAJONO SAVIVALDYBĖ, a.k. 111101877**

Daiktas: kiti statiniai Nr. 4400-3045-0243, aprašyti p. 2.7.

Įregistravimo pagrindas: 1995-12-05 Priėmimo - perdavimo aktas pagal LRV 1995.09.20 d. nutarimą Nr. 1251

2014-08-28 Deklaracija apie statybos užbaigimą Nr. S21-9

2014-08-28 Deklaracija apie statybos užbaigimą Nr. S21-8

Įrašas galioja: Nuo 2015-01-14

4.5.

Nuosavybės teisėSavininkas: **UTENOS RAJONO SAVIVALDYBĖ, a.k. 111101877**

Daiktas: kiti statiniai Nr. 4400-3045-0254, aprašyti p. 2.4.

Įregistravimo pagrindas: 1995-12-05 Priėmimo - perdavimo aktas pagal LRV 1995.09.20 d. nutarimą Nr. 1251

2014-08-28 Deklaracija apie statybos užbaigimą Nr. S21-8

Įrašas galioja: Nuo 2015-01-14

4.6.

Nuosavybės teisėSavininkas: **LIETUVOS RESPUBLIKA, a.k. 111105555**

Daiktas: žemės sklypas Nr. 4400-2169-7456, aprašytas p. 2.1.

Įregistravimo pagrindas: 2011-05-09 Nacionalinės žemės tarnybos teritorinio žemėtvarkos skyriaus vedėjo

įsakymas Nr. 41VJ-(14.41.2.)-580

2011-06-08 Nacionalinės žemės tarnybos teritorinio žemėtvarkos skyriaus vedėjo

įsakymas Nr. 41VJ-(14.41.2.)-1004

Įrašas galioja: Nuo 2011-06-21

5. Valstybės ir savivaldybių žemės patikėjimo teisė:

5.1.

Valstybinės žemės patikėjimo teisėPatikėtinis: **UTENOS RAJONO SAVIVALDYBĖ, a.k. 111101877**

Daiktas: žemės sklypas Nr. 4400-2169-7456, aprašytas p. 2.1.

Įregistravimo pagrindas: 2024-01-10 Lietuvos Respublikos Vyriausybės nutarimas Nr. 32

2024-01-25 Perdavimo - priėmimo aktas Nr. TPP-2/6MŽP-7-(15.6.33 E.)

Įrašas galioja: Nuo 2024-01-31

6. Kitos daiktinės teisės:

6.1.

Servitutas - teisė tiesti, aptarnauti, naudoti požemines, antžemines komunikacijas (tarnaujantis)

Daiktas: žemės sklypas Nr. 4400-2169-7456, aprašytas p. 2.1.

Įregistravimo pagrindas: 2024-12-02 Servituto sutartis Nr. 8439

Plotas: 0.0039 ha

Įrašas galioja: Nuo 2024-12-03

6.2.

Servitutas - teisė tiesti, aptarnauti, naudoti požemines, antžemines komunikacijas (tarnaujantis)

Daiktas: žemės sklypas Nr. 4400-2169-7456, aprašytas p. 2.1.

Įregistravimo pagrindas: 2019-05-08 Servituto sutartis Nr. DM-2585

Plotas: 0.0063 ha

Įrašas galioja: Nuo 2019-05-13

7. Juridiniai faktai: įrašų nėra**8. Žymos:**

8.1.

Teritorija, kurioje taikomos SŽNS, neįregistruota Nekilnojamojo turto registre: kelių apsaugos zonos (III skyrius, antrasis skirsnis)

Daiktas: žemės sklypas Nr. 4400-2169-7456, aprašytas p. 2.1.

Įregistravimo pagrindas: 2022-10-27 Nacionalinės žemės tarnybos teritorinio skyriaus vedėjo sprendimas

Nr. 41SK-1627-(14.41.110 E.)

Plotas: 1290.00 kv. m

Įrašas galioja: Nuo 2023-01-01

8.2.

Teritorija, kurioje taikomos SŽNS, neįregistruota Nekilnojamojo turto registre: šilumos perdavimo tinklų apsaugos zonos (III skyrius, dviliktasis skirsnis)

Daiktas: žemės sklypas Nr. 4400-2169-7456, aprašytas p. 2.1.

Įregistravimo pagrindas: 2019-06-06 Lietuvos Respublikos specialiųjų žemės naudojimo sąlygų įstatymas

Nr. XIII-2166

2019-12-19 Lietuvos Respublikos žemės ūkio ministro įsakymas Nr. 3D-711

Plotas: 4468.00 kv. m

Įrašas galioja: Nuo 2023-01-01

8.3.

Teritorija, kurioje taikomos SŽNS, neįregistruota Nekilnojamojo turto registre: vandens tiekimo ir nuotekų, paviršinių nuotekų tvarkymo infrastruktūros apsaugos zonos (III skyrius, dešimtas skirsnis)

Daiktas: žemės sklypas Nr. 4400-2169-7456, aprašytas p. 2.1.

Įregistravimo pagrindas: 2019-06-06 Lietuvos Respublikos specialiųjų žemės naudojimo sąlygų įstatymas

Nr. XIII-2166

2019-12-19 Lietuvos Respublikos žemės ūkio ministro įsakymas Nr. 3D-711

Plotas: 19720.00 kv. m

Įrašas galioja: Nuo 2023-01-01

8.4.

Teritorija, kurioje taikomos SŽNS, neįregistruota Nekilnojamojo turto registre: elektroninių ryšių tinklų elektroninių ryšių infrastruktūros apsaugos zonos (III skyrius,

vienuoliktasis skirsnis)

Daiktas: žemės sklypas Nr. 4400-2169-7456, aprašytas p. 2.1.

[registravimo pagrindas: 2019-06-06 Lietuvos Respublikos specialiųjų žemės naudojimo sąlygų įstatymas Nr. XIII-2166

2019-12-19 Lietuvos Respublikos žemės ūkio ministro įsakymas Nr. 3D-711

Plotas: 3678.00 kv. m

[rašas galioja: Nuo 2023-01-01

8.5. Teritorija, kurioje taikomos SŽNS, neįregistruota Nekilnojamojo turto registre: elektros

tinklų apsaugos zonos (III skyrius, ketvirtasis skirsnis)

Daiktas: žemės sklypas Nr. 4400-2169-7456, aprašytas p. 2.1.

[registravimo pagrindas: 2019-06-06 Lietuvos Respublikos specialiųjų žemės naudojimo sąlygų įstatymas Nr. XIII-2166

2019-12-19 Lietuvos Respublikos žemės ūkio ministro įsakymas Nr. 3D-711

Plotas: 4128.00 kv. m

[rašas galioja: Nuo 2023-01-01

8.6. Teritorija, kurioje taikomos SŽNS, neįregistruota Nekilnojamojo turto registre:

skirstomųjų dujų tiekimo apsaugos zonos (III skyrius, šeštasis skirsnis)

Daiktas: žemės sklypas Nr. 4400-2169-7456, aprašytas p. 2.1.

[registravimo pagrindas: 2019-06-06 Lietuvos Respublikos specialiųjų žemės naudojimo sąlygų įstatymas Nr. XIII-2166

2019-12-19 Lietuvos Respublikos žemės ūkio ministro įsakymas Nr. 3D-711

Plotas: 283.00 kv. m

[rašas galioja: Nuo 2023-01-01

9. Teritorijos, kuriose taikomos SŽNS, įrašytos į NTK kadastro duomenų byloje įrašytų duomenų pagrindu: įrašų nėra

10. Daikto registravimas ir kadastro žymos:

10.1.

Kadastru duomenų tikslinimas (daikto registravimas)

Daiktas: žemės sklypas Nr. 4400-2169-7456, aprašytas p. 2.1.

[registravimo pagrindas: 2022-07-29 Nekilnojamojo daikto kadastro duomenų byla
2022-10-27 Nacionalinės žemės tarnybos teritorinio skyriaus vedėjo sprendimas
Nr. 41SK-1627-(14.41.110 E.)

[rašas galioja: Nuo 2022-11-04

10.2.

Kadastrinius matavimus atliko (kadastro žyma)

VYTENIS VALYS

Daiktas: žemės sklypas Nr. 4400-2169-7456, aprašytas p. 2.1.

[registravimo pagrindas: 2010-06-22 Kvalifikacijos pažymėjimas Nr. 2M-M-1174
2022-07-29 Nekilnojamojo daikto kadastro duomenų byla

[rašas galioja: Nuo 2022-11-04

10.3.

Kadastrinius matavimus atliko (kadastro žyma)

ARVYDAS BIVAINIS

Daiktas: kelias (gatvė) Nr. 4400-1102-6563, aprašytas p. 2.2.

[registravimo pagrindas: 2008-07-11 Kvalifikacijos pažymėjimas Nr. 2M-M-440
2020-12-02 Nekilnojamojo daikto kadastro duomenų byla

[rašas galioja: Nuo 2021-09-21

10.4.

Kapitalinis remontas (daikto registravimas)

Daiktas: kelias (gatvė) Nr. 4400-1102-6563, aprašytas p. 2.2.

[registravimo pagrindas: 2020-12-02 Nekilnojamojo daikto kadastro duomenų byla
2021-09-20 Deklaracija apie statybos užbaigimą / paskirties pakeitimą Nr. S22-10

[rašas galioja: Nuo 2021-09-21

10.5.

Rekonstrukcija (daikto registravimas)

Daiktas: kelias (gatvė) Nr. 4400-1102-6563, aprašytas p. 2.2.

[registravimo pagrindas: 2020-12-02 Nekilnojamojo daikto kadastro duomenų byla
2021-09-02 Statybos užbaigimo aktas Nr. ACCA-00-210902-00161

[rašas galioja: Nuo 2021-09-21

10.6.

Kadastru duomenų tikslinimas (daikto registravimas)

Daiktas: žemės sklypas Nr. 4400-2169-7456, aprašytas p. 2.1.

[registravimo pagrindas: 2018-02-09 Nacionalinės žemės tarnybos teritorinio skyriaus vedėjo sprendimas
Nr. 41SK-102-(14.41.110.)

[rašas galioja: Nuo 2019-09-09

10.7.

Kadastrinius matavimus atliko (kadastro žyma)

VIKTORIJA KAŠELIONIENĖ

Daiktas: žemės sklypas Nr. 4400-2169-7456, aprašytas p. 2.1.

[registravimo pagrindas: 2014-05-12 Kvalifikacijos pažymėjimas Nr. 2M-M-2034
2018-01-26 Nekilnojamojo daikto kadastro duomenų byla

[rašas galioja: Nuo 2019-09-09

10.8.

Suformuotas naujas (daikto registravimas)

Daiktas: kelias (gatvė) Nr. 4400-1102-6563, aprašytas p. 2.2.

[registravimo pagrindas: 1995-12-05 Priėmimo - perdavimo aktas pagal LRV 1995.09.20 d. nutarimą Nr. 1251
2016-07-08 Nekilnojamojo daikto kadastro duomenų byla

[rašas galioja: Nuo 2016-09-15

10.9.

Suformuotas naujas (daikto registravimas)

Daiktas: kiti statiniai Nr. 4400-3930-4928, aprašyti p. 2.5.

kiti statiniai Nr. 4400-3930-4939, aprašyti p. 2.6.

[registravimo pagrindas: 2015-08-21 Nekilnojamojo daikto kadastro duomenų byla
2015-11-13 Deklaracija apie statybos užbaigimą Nr. S22-10

[rašas galioja: Nuo 2015-12-16

10.10.

Kadastrinius matavimus atliko (kadastro žyma)

A. Bivainio tyrinėjimų įmonė, a.k. 183815521

Daiktas: kiti statiniai Nr. 4400-3930-4928, aprašyti p. 2.5.

kiti statiniai Nr. 4400-3930-4939, aprašyti p. 2.6.

[registravimo pagrindas: 2015-08-21 Nekilnojamojo daikto kadastro duomenų byla
Kvalifikacijos pažymėjimas Nr. 2M-M-440

[rašas galioja: Nuo 2015-12-16

10.11.

Suformuotas naujas (daikto registravimas)

Daiktas: kiti statiniai Nr. 4400-3164-8121, aprašyti p. 2.3.

[registravimo pagrindas: 1995-12-05 Priėmimo - perdavimo aktas pagal LRV 1995.09.20 d. nutarimą Nr. 1251
2014-12-12 Nekilnojamojo daikto kadastro duomenų byla

- 2015-01-05 Deklaracija apie statybos užbaigimą Nr. S22-1**
[rašas galioja: Nuo 2015-07-24]
- 10.12. **Kadastrinius matavimus atliko (kadastro žyma)**
A. Bivainio tyrinėjimų įmonė, a.k. 183815521
Daiktas: kiti statiniai Nr. 4400-3164-8121, aprašyti p. 2.3.
[registravimo pagrindas: 2014-12-12 Nekilnojamojo daikto kadastro duomenų byla
Kvalifikacijos pažymėjimas Nr. 2M-M-440
[rašas galioja: Nuo 2015-07-24]
- 10.13. **Suformuotas naujas (daikto registravimas)**
Daiktas: kiti statiniai Nr. 4400-3045-0243, aprašyti p. 2.7.
[registravimo pagrindas: 1995-12-05 Priėmimo - perdavimo aktas pagal LRV 1995.09.20 d. nutarimą Nr. 1251
2014-08-11 Nekilnojamojo daikto kadastro duomenų byla
2014-08-28 Deklaracija apie statybos užbaigimą Nr. S21-8
2014-08-28 Deklaracija apie statybos užbaigimą Nr. S21-9
[rašas galioja: Nuo 2015-01-13]
- 10.14. **Suformuotas naujas (daikto registravimas)**
Daiktas: kiti statiniai Nr. 4400-3045-0254, aprašyti p. 2.4.
[registravimo pagrindas: 1995-12-05 Priėmimo - perdavimo aktas pagal LRV 1995.09.20 d. nutarimą Nr. 1251
2014-08-11 Nekilnojamojo daikto kadastro duomenų byla
2014-08-28 Deklaracija apie statybos užbaigimą Nr. S21-8
[rašas galioja: Nuo 2015-01-13]
- 10.15. **Kadastrinius matavimus atliko (kadastro žyma)**
Valstybės įmonės Registrų centro Utenos filialas, a.k. 183607488
Daiktas: kiti statiniai Nr. 4400-3045-0243, aprašyti p. 2.7.
kiti statiniai Nr. 4400-3045-0254, aprašyti p. 2.4.
[registravimo pagrindas: 2014-08-11 Nekilnojamojo daikto kadastro duomenų byla
Kvalifikacijos pažymėjimas Nr. 2M-M-417
[rašas galioja: Nuo 2015-01-13]
- 10.16. **Suformuotas naujas (daikto registravimas)**
Daiktas: žemės sklypas Nr. 4400-2169-7456, aprašytas p. 2.1.
[registravimo pagrindas: 2011-05-09 Nacionalinės žemės tarnybos teritorinio žemėtvarkos skyriaus vedėjo
įsakymas Nr. 41VJ-(14.41.2.)-580
2011-06-08 Nacionalinės žemės tarnybos teritorinio žemėtvarkos skyriaus vedėjo
įsakymas Nr. 41VJ-(14.41.2.)-1004
[rašas galioja: Nuo 2011-06-21]
- 11. Duomenys apie įregistruotas teritorijas, kuriose taikomos specialiosios žemės naudojimo sąlygos:**
- 11.1. **Elektroninių ryšių tinklų elektroninių ryšių infrastruktūros apsaugos zonos (III skyrius,**
Teritorijos pavadinimas: **vienuoliktasis skirsnis)**
Teritorijos unikalūs numeris: **100354162**
[registravimo pagrindas: Lietuvos Respublikos susisiekimo ministerija; 2022-06-22 Telia tinklo apsaugos zonos
planas Utenos rajono savivaldybėje Nr. 3-323
[registravimo data: 2022-07-01
Žemės sklypo plotas, patenkantis į Teritoriją: 3992 kv. m, nuo 2023-01-04
- 11.2. **Kelių apsaugos zonos (III skyrius, antrasis skirsnis)**
Teritorijos pavadinimas: **Kelių apsaugos zonos (III skyrius, antrasis skirsnis)**
Teritorijos unikalūs numeris: **100694504**
[registravimo pagrindas: Lietuvos Respublikos susisiekimo ministerija; 2024-08-29 Valstybinės reikšmės kelių
apsaugos zonų nustatymo planas Utenos rajono savivaldybėje Nr. 3-302
[registravimo data: 2024-09-09
Žemės sklypo plotas, patenkantis į Teritoriją: 1290 kv. m, nuo 2024-09-09
- 11.3. **Elektros tinklų apsaugos zonos (III skyrius, ketvirtasis skirsnis)**
Teritorijos pavadinimas: **Elektros tinklų apsaugos zonos (III skyrius, ketvirtasis skirsnis)**
Teritorijos unikalūs numeris: **100706543**
[registravimo pagrindas: 2024-11-19 Prašymas
Teritorijos nustatymo dokumentas: AB "Energijos skirstymo operatorius"; 2024-11-19 Elektros tinklų planas E1N7475416
[registravimo data: 2024-11-22
Žemės sklypo plotas, patenkantis į Teritoriją: 39 kv. m, nuo 2024-11-22
- 11.4. **Elektros tinklų apsaugos zonos (III skyrius, ketvirtasis skirsnis)**
Teritorijos pavadinimas: **Elektros tinklų apsaugos zonos (III skyrius, ketvirtasis skirsnis)**
Teritorijos unikalūs numeris: **100639862**
[registravimo pagrindas: AB "Energijos skirstymo operatorius"; 2021-02-17 10 kV OL L-200 iš Rašės TP, 10/0,4
kV KT R-208 ir 0,4 kV OL L-100 iš R-208, KT R-222 ir 0,4 kV OL L-100 iš R-222, KT-2 ir
0,4 kV OL L-200 iš KT-2 rekonstravimo projektas (Panevėžio reg., Utenos r. sav.) Nr.
E6E5000022
[registravimo data: 2024-02-17
Žemės sklypo plotas, patenkantis į Teritoriją: 240 kv. m, nuo 2024-02-17
- 11.5. **Elektros tinklų apsaugos zonos (III skyrius, ketvirtasis skirsnis)**
Teritorijos pavadinimas: **Elektros tinklų apsaugos zonos (III skyrius, ketvirtasis skirsnis)**
Teritorijos unikalūs numeris: **100639630**
[registravimo pagrindas: AB "Energijos skirstymo operatorius"; 2021-02-17 10 kV OL L-200 iš Rašės TP, 10/0,4
kV KT R-208 ir 0,4 kV OL L-100 iš R-208, KT R-222 ir 0,4 kV OL L-100 iš R-222, KT-2 ir
0,4 kV OL L-200 iš KT-2 rekonstravimo projektas (Panevėžio reg., Utenos r. sav.) Nr.
E6E5000022
[registravimo data: 2024-02-14
Žemės sklypo plotas, patenkantis į Teritoriją: 241 kv. m, nuo 2024-02-14
- 11.6. **Elektros tinklų apsaugos zonos (III skyrius, ketvirtasis skirsnis)**
Teritorijos pavadinimas: **Elektros tinklų apsaugos zonos (III skyrius, ketvirtasis skirsnis)**
Teritorijos unikalūs numeris: **100421703**
[registravimo pagrindas: Lietuvos Respublikos energetikos ministerija; 2023-12-07 Įsakymas dėl energetikos
ministro 2021 m. spalio 5 d. įsakymo Nr. 1-245 'Dėl Utenos elektros tinklų teritorijų
plano patvirtinimo pakeitimo' Nr. 1-370
[registravimo data: 2023-12-15
Žemės sklypo plotas, patenkantis į Teritoriją: 50 kv. m, nuo 2023-12-15
- 11.7. **Elektros tinklų apsaugos zonos (III skyrius, ketvirtasis skirsnis)**
Teritorijos pavadinimas: **Elektros tinklų apsaugos zonos (III skyrius, ketvirtasis skirsnis)**
Teritorijos unikalūs numeris: **100421739**
[registravimo pagrindas: Lietuvos Respublikos energetikos ministerija; 2023-12-07 Įsakymas dėl energetikos
ministro 2021 m. spalio 5 d. įsakymo Nr. 1-245 'Dėl Utenos elektros tinklų teritorijų
plano patvirtinimo pakeitimo' Nr. 1-370
[registravimo data: 2023-12-15
Žemės sklypo plotas, patenkantis į Teritoriją: 152 kv. m, nuo 2025-10-28

- 11.8. Teritorijos pavadinimas: **Elektros tinklų apsaugos zonos (III skyrius, ketvirtasis skirsnis)**
Teritorijos unikalus numeris: **100070392**
[registravimo pagrindas: **Lietuvos Respublikos energetikos ministerija; 2021-10-05 Įsakymas dėl Utenos elektros tinklų teritorijų plano patvirtinimo Nr. 1-245**
[registravimo data: **2021-10-27**
Žemės sklypo plotas, patenkantis į Teritoriją: **40 kv. m, nuo 2023-01-05**
- 11.9. Teritorijos pavadinimas: **Elektros tinklų apsaugos zonos (III skyrius, ketvirtasis skirsnis)**
Teritorijos unikalus numeris: **100069268**
[registravimo pagrindas: **Lietuvos Respublikos energetikos ministerija; 2021-10-05 Įsakymas dėl Utenos elektros tinklų teritorijų plano patvirtinimo Nr. 1-245**
[registravimo data: **2021-10-26**
Duomenų pakeitimo pagrindas: **2026-01-05 Prašymas**
Teritorijos nustatymo dokumentas: **AB "Energijos skirstymo operatorius"; 2025-12-04 Projektas E1E54G0009**
Duomenų pakeitimo data: **2026-01-07**
Žemės sklypo plotas, patenkantis į Teritoriją: **234 kv. m, nuo 2026-01-07**
- 11.10. Teritorijos pavadinimas: **Elektros tinklų apsaugos zonos (III skyrius, ketvirtasis skirsnis)**
Teritorijos unikalus numeris: **100069496**
[registravimo pagrindas: **Lietuvos Respublikos energetikos ministerija; 2021-10-05 Įsakymas dėl Utenos elektros tinklų teritorijų plano patvirtinimo Nr. 1-245**
[registravimo data: **2021-10-26**
Žemės sklypo plotas, patenkantis į Teritoriją: **20 kv. m, nuo 2023-01-05**
- 11.11. Teritorijos pavadinimas: **Elektros tinklų apsaugos zonos (III skyrius, ketvirtasis skirsnis)**
Teritorijos unikalus numeris: **100068512**
[registravimo pagrindas: **Lietuvos Respublikos energetikos ministerija; 2021-10-05 Įsakymas dėl Utenos elektros tinklų teritorijų plano patvirtinimo Nr. 1-245**
[registravimo data: **2021-10-26**
Žemės sklypo plotas, patenkantis į Teritoriją: **163 kv. m, nuo 2023-01-05**
- 11.12. Teritorijos pavadinimas: **Elektros tinklų apsaugos zonos (III skyrius, ketvirtasis skirsnis)**
Teritorijos unikalus numeris: **100068583**
[registravimo pagrindas: **Lietuvos Respublikos energetikos ministerija; 2021-10-05 Įsakymas dėl Utenos elektros tinklų teritorijų plano patvirtinimo Nr. 1-245**
[registravimo data: **2021-10-26**
Duomenų pakeitimo pagrindas: **2026-01-05 Prašymas**
Teritorijos nustatymo dokumentas: **AB "Energijos skirstymo operatorius"; 2025-12-04 Projektas E1E54G0009**
Duomenų pakeitimo data: **2026-01-07**
Žemės sklypo plotas, patenkantis į Teritoriją: **221 kv. m, nuo 2026-01-07**
- 11.13. Teritorijos pavadinimas: **Elektros tinklų apsaugos zonos (III skyrius, ketvirtasis skirsnis)**
Teritorijos unikalus numeris: **100064618**
[registravimo pagrindas: **Lietuvos Respublikos energetikos ministerija; 2021-10-05 Įsakymas dėl Utenos elektros tinklų teritorijų plano patvirtinimo Nr. 1-245**
[registravimo data: **2021-10-22**
Žemės sklypo plotas, patenkantis į Teritoriją: **47 kv. m, nuo 2023-01-05**
- 11.14. Teritorijos pavadinimas: **Elektros tinklų apsaugos zonos (III skyrius, ketvirtasis skirsnis)**
Teritorijos unikalus numeris: **100064397**
[registravimo pagrindas: **Lietuvos Respublikos energetikos ministerija; 2021-10-05 Įsakymas dėl Utenos elektros tinklų teritorijų plano patvirtinimo Nr. 1-245**
[registravimo data: **2021-10-22**
Žemės sklypo plotas, patenkantis į Teritoriją: **668 kv. m, nuo 2023-01-05**
- 11.15. Teritorijos pavadinimas: **Elektros tinklų apsaugos zonos (III skyrius, ketvirtasis skirsnis)**
Teritorijos unikalus numeris: **100063946**
[registravimo pagrindas: **Lietuvos Respublikos energetikos ministerija; 2021-10-05 Įsakymas dėl Utenos elektros tinklų teritorijų plano patvirtinimo Nr. 1-245**
[registravimo data: **2021-10-21**
Žemės sklypo plotas, patenkantis į Teritoriją: **52 kv. m, nuo 2023-01-05**
- 11.16. Teritorijos pavadinimas: **Elektros tinklų apsaugos zonos (III skyrius, ketvirtasis skirsnis)**
Teritorijos unikalus numeris: **100063940**
[registravimo pagrindas: **Lietuvos Respublikos energetikos ministerija; 2021-10-05 Įsakymas dėl Utenos elektros tinklų teritorijų plano patvirtinimo Nr. 1-245**
[registravimo data: **2021-10-21**
Žemės sklypo plotas, patenkantis į Teritoriją: **18 kv. m, nuo 2023-01-05**
- 11.17. Teritorijos pavadinimas: **Elektros tinklų apsaugos zonos (III skyrius, ketvirtasis skirsnis)**
Teritorijos unikalus numeris: **100062655**
[registravimo pagrindas: **Lietuvos Respublikos energetikos ministerija; 2021-10-05 Įsakymas dėl Utenos elektros tinklų teritorijų plano patvirtinimo Nr. 1-245**
[registravimo data: **2021-10-20**
Žemės sklypo plotas, patenkantis į Teritoriją: **116 kv. m, nuo 2023-01-05**
- 11.18. Teritorijos pavadinimas: **Elektros tinklų apsaugos zonos (III skyrius, ketvirtasis skirsnis)**
Teritorijos unikalus numeris: **100061541**
[registravimo pagrindas: **Lietuvos Respublikos energetikos ministerija; 2021-10-05 Įsakymas dėl Utenos elektros tinklų teritorijų plano patvirtinimo Nr. 1-245**
[registravimo data: **2021-10-19**
Žemės sklypo plotas, patenkantis į Teritoriją: **41 kv. m, nuo 2023-01-05**
- 11.19. Teritorijos pavadinimas: **Elektros tinklų apsaugos zonos (III skyrius, ketvirtasis skirsnis)**
Teritorijos unikalus numeris: **100060261**
[registravimo pagrindas: **Lietuvos Respublikos energetikos ministerija; 2021-10-05 Įsakymas dėl Utenos elektros tinklų teritorijų plano patvirtinimo Nr. 1-245**
[registravimo data: **2021-10-19**
Žemės sklypo plotas, patenkantis į Teritoriją: **238 kv. m, nuo 2023-01-05**
- 11.20. Teritorijos pavadinimas: **Elektros tinklų apsaugos zonos (III skyrius, ketvirtasis skirsnis)**
Teritorijos unikalus numeris: **100059774**
[registravimo pagrindas: **Lietuvos Respublikos energetikos ministerija; 2021-10-05 Įsakymas dėl Utenos elektros tinklų teritorijų plano patvirtinimo Nr. 1-245**

- [registravimo data: 2021-10-18
Duomenų pakeitimo pagrindas: Lietuvos Respublikos energetikos ministerija; 2023-12-07 Įsakymas dėl energetikos ministro 2021 m. spalio 5 d. įsakymo Nr. 1-245 'Dėl Utenos elektros tinklų teritorijų plano patvirtinimo pakeitimo' Nr. 1-370
Duomenų pakeitimo data: 2023-12-19
Žemės sklypo plotas, patenkantis į Teritoriją: 300 kv. m, nuo 2023-12-19
- 11.21. Teritorijos pavadinimas: Elektros tinklų apsaugos zonos (III skyrius, ketvirtasis skirsnis)
Teritorijos unikalus numeris: 100058095
[registravimo pagrindas: Lietuvos Respublikos energetikos ministerija; 2021-10-05 Įsakymas dėl Utenos elektros tinklų teritorijų plano patvirtinimo Nr. 1-245
[registravimo data: 2021-10-18
Žemės sklypo plotas, patenkantis į Teritoriją: 53 kv. m, nuo 2023-01-05
- 11.22. Teritorijos pavadinimas: Elektros tinklų apsaugos zonos (III skyrius, ketvirtasis skirsnis)
Teritorijos unikalus numeris: 100059106
[registravimo pagrindas: Lietuvos Respublikos energetikos ministerija; 2021-10-05 Įsakymas dėl Utenos elektros tinklų teritorijų plano patvirtinimo Nr. 1-245
[registravimo data: 2021-10-18
Žemės sklypo plotas, patenkantis į Teritoriją: 301 kv. m, nuo 2023-01-05
- 11.23. Teritorijos pavadinimas: Elektros tinklų apsaugos zonos (III skyrius, ketvirtasis skirsnis)
Teritorijos unikalus numeris: 100058055
[registravimo pagrindas: Lietuvos Respublikos energetikos ministerija; 2021-10-05 Įsakymas dėl Utenos elektros tinklų teritorijų plano patvirtinimo Nr. 1-245
[registravimo data: 2021-10-18
Duomenų pakeitimo pagrindas: Lietuvos Respublikos energetikos ministerija; 2023-12-07 Įsakymas dėl energetikos ministro 2021 m. spalio 5 d. įsakymo Nr. 1-245 'Dėl Utenos elektros tinklų teritorijų plano patvirtinimo pakeitimo' Nr. 1-370
Duomenų pakeitimo data: 2023-12-15
Žemės sklypo plotas, patenkantis į Teritoriją: 1053 kv. m, nuo 2023-12-15
- 11.24. Teritorijos pavadinimas: Elektros tinklų apsaugos zonos (III skyrius, ketvirtasis skirsnis)
Teritorijos unikalus numeris: 100058008
[registravimo pagrindas: Lietuvos Respublikos energetikos ministerija; 2021-10-05 Įsakymas dėl Utenos elektros tinklų teritorijų plano patvirtinimo Nr. 1-245
[registravimo data: 2021-10-18
Žemės sklypo plotas, patenkantis į Teritoriją: 240 kv. m, nuo 2023-01-05
- 11.25. Teritorijos pavadinimas: Elektros tinklų apsaugos zonos (III skyrius, ketvirtasis skirsnis)
Teritorijos unikalus numeris: 100059811
[registravimo pagrindas: Lietuvos Respublikos energetikos ministerija; 2021-10-05 Įsakymas dėl Utenos elektros tinklų teritorijų plano patvirtinimo Nr. 1-245
[registravimo data: 2021-10-18
Žemės sklypo plotas, patenkantis į Teritoriją: 293 kv. m, nuo 2023-01-05
- 11.26. Teritorijos pavadinimas: Elektros tinklų apsaugos zonos (III skyrius, ketvirtasis skirsnis)
Teritorijos unikalus numeris: 100059213
[registravimo pagrindas: Lietuvos Respublikos energetikos ministerija; 2021-10-05 Įsakymas dėl Utenos elektros tinklų teritorijų plano patvirtinimo Nr. 1-245
[registravimo data: 2021-10-18
Duomenų pakeitimo pagrindas: 2026-01-05 Prašymas
Teritorijos nustatymo dokumentas: AB "Energijos skirstymo operatorius"; 2025-12-04 Projektas E1E54G0009
Duomenų pakeitimo data: 2026-01-09
Duomenų pakeitimo pagrindas: Lietuvos Respublikos energetikos ministerija; 2023-12-07 Įsakymas dėl energetikos ministro 2021 m. spalio 5 d. įsakymo Nr. 1-245 'Dėl Utenos elektros tinklų teritorijų plano patvirtinimo pakeitimo' Nr. 1-370
Duomenų pakeitimo data: 2023-12-19
Žemės sklypo plotas, patenkantis į Teritoriją: 375 kv. m, nuo 2026-01-09
- 11.27. Teritorijos pavadinimas: Elektros tinklų apsaugos zonos (III skyrius, ketvirtasis skirsnis)
Teritorijos unikalus numeris: 100057647
[registravimo pagrindas: Lietuvos Respublikos energetikos ministerija; 2021-10-05 Įsakymas dėl Utenos elektros tinklų teritorijų plano patvirtinimo Nr. 1-245
[registravimo data: 2021-10-18
Žemės sklypo plotas, patenkantis į Teritoriją: 41 kv. m, nuo 2023-01-05
- 11.28. Teritorijos pavadinimas: Elektros tinklų apsaugos zonos (III skyrius, ketvirtasis skirsnis)
Teritorijos unikalus numeris: 100059522
[registravimo pagrindas: Lietuvos Respublikos energetikos ministerija; 2021-10-05 Įsakymas dėl Utenos elektros tinklų teritorijų plano patvirtinimo Nr. 1-245
[registravimo data: 2021-10-18
Žemės sklypo plotas, patenkantis į Teritoriją: 397 kv. m, nuo 2023-01-05
- 11.29. Teritorijos pavadinimas: Elektros tinklų apsaugos zonos (III skyrius, ketvirtasis skirsnis)
Teritorijos unikalus numeris: 100058842
[registravimo pagrindas: Lietuvos Respublikos energetikos ministerija; 2021-10-05 Įsakymas dėl Utenos elektros tinklų teritorijų plano patvirtinimo Nr. 1-245
[registravimo data: 2021-10-18
Duomenų pakeitimo pagrindas: Lietuvos Respublikos energetikos ministerija; 2023-12-07 Įsakymas dėl energetikos ministro 2021 m. spalio 5 d. įsakymo Nr. 1-245 'Dėl Utenos elektros tinklų teritorijų plano patvirtinimo pakeitimo' Nr. 1-370
Duomenų pakeitimo data: 2023-12-14
Žemės sklypo plotas, patenkantis į Teritoriją: 16 kv. m, nuo 2023-12-14
- 11.30. Teritorijos pavadinimas: Elektros tinklų apsaugos zonos (III skyrius, ketvirtasis skirsnis)
Teritorijos unikalus numeris: 100057959
[registravimo pagrindas: Lietuvos Respublikos energetikos ministerija; 2021-10-05 Įsakymas dėl Utenos elektros tinklų teritorijų plano patvirtinimo Nr. 1-245
[registravimo data: 2021-10-18
Duomenų pakeitimo pagrindas: Lietuvos Respublikos energetikos ministerija; 2023-12-07 Įsakymas dėl energetikos ministro 2021 m. spalio 5 d. įsakymo Nr. 1-245 'Dėl Utenos elektros tinklų teritorijų plano patvirtinimo pakeitimo' Nr. 1-370
Duomenų pakeitimo data: 2023-12-14
Žemės sklypo plotas, patenkantis į Teritoriją: 404 kv. m, nuo 2023-12-14

- 11.31. Teritorijos pavadinimas: **Elektros tinklų apsaugos zonos (III skyrius, ketvirtasis skirsnis)**
 Teritorijos unikalus numeris: **100057334**
 Įregistravimo pagrindas: **Lietuvos Respublikos energetikos ministerija; 2021-10-05 Įsakymas dėl Utenos elektros tinklų teritorijų plano patvirtinimo Nr. 1-245**
 Įregistravimo data: **2021-10-15**
 Žemės sklypo plotas, patenkantis į Teritoriją: **47 kv. m, nuo 2023-01-05**
- 11.32. Teritorijos pavadinimas: **Skirstomųjų dujotiekių apsaugos zonos (III skyrius, šeštasis skirsnis)**
 Teritorijos unikalus numeris: **100643832**
 Įregistravimo pagrindas: **Lietuvos Respublikos energetikos ministerija; 2022-11-10 Dėl Energetikos ministro 2021 m. rugpjūčio 27 d. įsakymo Nr. 1-197 'Dėl Utenos skirstomųjų dujotiekių teritorijų plano patvirtinimo' pakeitimo Nr. 1-343**
 Įregistravimo data: **2024-03-27**
 Žemės sklypo plotas, patenkantis į Teritoriją: **39 kv. m, nuo 2024-03-27**
- 11.33. Teritorijos pavadinimas: **Skirstomųjų dujotiekių apsaugos zonos (III skyrius, šeštasis skirsnis)**
 Teritorijos unikalus numeris: **100643260**
 Įregistravimo pagrindas: **Lietuvos Respublikos energetikos ministerija; 2022-11-10 Dėl Energetikos ministro 2021 m. rugpjūčio 27 d. įsakymo Nr. 1-197 'Dėl Utenos skirstomųjų dujotiekių teritorijų plano patvirtinimo' pakeitimo Nr. 1-343**
 Įregistravimo data: **2024-03-20**
 Žemės sklypo plotas, patenkantis į Teritoriją: **45 kv. m, nuo 2024-03-20**
- 11.34. Teritorijos pavadinimas: **Skirstomųjų dujotiekių apsaugos zonos (III skyrius, šeštasis skirsnis)**
 Teritorijos unikalus numeris: **100340295**
 Įregistravimo pagrindas: **Lietuvos Respublikos energetikos ministerija; 2022-11-10 Dėl Energetikos ministro 2021 m. rugpjūčio 27 d. įsakymo Nr. 1-197 'Dėl Utenos skirstomųjų dujotiekių teritorijų plano patvirtinimo' pakeitimo Nr. 1-343**
 Įregistravimo data: **2022-03-02**
 Žemės sklypo plotas, patenkantis į Teritoriją: **97 kv. m, nuo 2023-01-04**
- 11.35. Teritorijos pavadinimas: **Šilumos perdavimo tinklų apsaugos zonos (III skyrius, dviliktasis skirsnis)**
 Teritorijos unikalus numeris: **100352882**
 Įregistravimo pagrindas: **Lietuvos Respublikos energetikos ministerija; 2022-05-27 Utenos miesto Aukštakalnio, Senamiesčio, Ažuolijos, Dauniškio, Smėlio, Krašunonos, Vyturių mikrorajonų šilumos perdavimo tinklų apsaugos zonų planas Nr. 1-175**
 Įregistravimo data: **2022-06-21**
 Žemės sklypo plotas, patenkantis į Teritoriją: **94 kv. m, nuo 2023-01-05**
- 11.36. Teritorijos pavadinimas: **Šilumos perdavimo tinklų apsaugos zonos (III skyrius, dviliktasis skirsnis)**
 Teritorijos unikalus numeris: **100352806**
 Įregistravimo pagrindas: **Lietuvos Respublikos energetikos ministerija; 2022-05-27 Utenos miesto Aukštakalnio, Senamiesčio, Ažuolijos, Dauniškio, Smėlio, Krašunonos, Vyturių mikrorajonų šilumos perdavimo tinklų apsaugos zonų planas Nr. 1-175**
 Įregistravimo data: **2022-06-21**
 Žemės sklypo plotas, patenkantis į Teritoriją: **235 kv. m, nuo 2023-01-06**
- 11.37. Teritorijos pavadinimas: **Šilumos perdavimo tinklų apsaugos zonos (III skyrius, dviliktasis skirsnis)**
 Teritorijos unikalus numeris: **100352825**
 Įregistravimo pagrindas: **Lietuvos Respublikos energetikos ministerija; 2022-05-27 Utenos miesto Aukštakalnio, Senamiesčio, Ažuolijos, Dauniškio, Smėlio, Krašunonos, Vyturių mikrorajonų šilumos perdavimo tinklų apsaugos zonų planas Nr. 1-175**
 Įregistravimo data: **2022-06-21**
 Žemės sklypo plotas, patenkantis į Teritoriją: **247 kv. m, nuo 2023-01-06**
- 11.38. Teritorijos pavadinimas: **Šilumos perdavimo tinklų apsaugos zonos (III skyrius, dviliktasis skirsnis)**
 Teritorijos unikalus numeris: **100352672**
 Įregistravimo pagrindas: **Lietuvos Respublikos energetikos ministerija; 2022-05-27 Utenos miesto Aukštakalnio, Senamiesčio, Ažuolijos, Dauniškio, Smėlio, Krašunonos, Vyturių mikrorajonų šilumos perdavimo tinklų apsaugos zonų planas Nr. 1-175**
 Įregistravimo data: **2022-06-20**
 Žemės sklypo plotas, patenkantis į Teritoriją: **178 kv. m, nuo 2023-01-06**
- 11.39. Teritorijos pavadinimas: **Šilumos perdavimo tinklų apsaugos zonos (III skyrius, dviliktasis skirsnis)**
 Teritorijos unikalus numeris: **100352736**
 Įregistravimo pagrindas: **Lietuvos Respublikos energetikos ministerija; 2022-05-27 Utenos miesto Aukštakalnio, Senamiesčio, Ažuolijos, Dauniškio, Smėlio, Krašunonos, Vyturių mikrorajonų šilumos perdavimo tinklų apsaugos zonų planas Nr. 1-175**
 Įregistravimo data: **2022-06-20**
 Žemės sklypo plotas, patenkantis į Teritoriją: **52 kv. m, nuo 2023-01-06**
- 11.40. Teritorijos pavadinimas: **Šilumos perdavimo tinklų apsaugos zonos (III skyrius, dviliktasis skirsnis)**
 Teritorijos unikalus numeris: **100352686**
 Įregistravimo pagrindas: **Lietuvos Respublikos energetikos ministerija; 2022-05-27 Utenos miesto Aukštakalnio, Senamiesčio, Ažuolijos, Dauniškio, Smėlio, Krašunonos, Vyturių mikrorajonų šilumos perdavimo tinklų apsaugos zonų planas Nr. 1-175**
 Įregistravimo data: **2022-06-20**
 Žemės sklypo plotas, patenkantis į Teritoriją: **279 kv. m, nuo 2023-01-06**
- 11.41. Teritorijos pavadinimas: **Šilumos perdavimo tinklų apsaugos zonos (III skyrius, dviliktasis skirsnis)**
 Teritorijos unikalus numeris: **100352671**
 Įregistravimo pagrindas: **Lietuvos Respublikos energetikos ministerija; 2022-05-27 Utenos miesto Aukštakalnio, Senamiesčio, Ažuolijos, Dauniškio, Smėlio, Krašunonos, Vyturių mikrorajonų šilumos perdavimo tinklų apsaugos zonų planas Nr. 1-175**
 Įregistravimo data: **2022-06-20**
 Žemės sklypo plotas, patenkantis į Teritoriją: **197 kv. m, nuo 2023-01-06**
- 11.42. Teritorijos pavadinimas: **Šilumos perdavimo tinklų apsaugos zonos (III skyrius, dviliktasis skirsnis)**
 Teritorijos unikalus numeris: **100352665**
 Įregistravimo pagrindas: **Lietuvos Respublikos energetikos ministerija; 2022-05-27 Utenos miesto Aukštakalnio, Senamiesčio, Ažuolijos, Dauniškio, Smėlio, Krašunonos, Vyturių mikrorajonų šilumos perdavimo tinklų apsaugos zonų planas Nr. 1-175**
 Įregistravimo data: **2022-06-20**
 Žemės sklypo plotas, patenkantis į Teritoriją: **138 kv. m, nuo 2023-01-06**

- 11.43. Teritorijos pavadinimas: **Šilumos perdavimo tinklų apsaugos zonos (III skyrius, dvilyktasis skirsnis)**
 Teritorijos unikalus numeris: **100352692**
 Įregistravimo pagrindas: **Lietuvos Respublikos energetikos ministerija; 2022-05-27 Utenos miesto Aukštakalnio, Senamiesčio, Ažuolijos, Dauniškio, Smėlio, Krašunos, Vyturių mikrorajonų šilumos perdavimo tinklų apsaugos zonų planas Nr. 1-175**
 Įregistravimo data: **2022-06-20**
 Žemės sklypo plotas, patenkantis į Teritoriją: **646 kv. m, nuo 2023-01-06**
- 11.44. Teritorijos pavadinimas: **Šilumos perdavimo tinklų apsaugos zonos (III skyrius, dvilyktasis skirsnis)**
 Teritorijos unikalus numeris: **100352700**
 Įregistravimo pagrindas: **Lietuvos Respublikos energetikos ministerija; 2022-05-27 Utenos miesto Aukštakalnio, Senamiesčio, Ažuolijos, Dauniškio, Smėlio, Krašunos, Vyturių mikrorajonų šilumos perdavimo tinklų apsaugos zonų planas Nr. 1-175**
 Įregistravimo data: **2022-06-20**
 Žemės sklypo plotas, patenkantis į Teritoriją: **23 kv. m, nuo 2023-01-06**
- 11.45. Teritorijos pavadinimas: **Šilumos perdavimo tinklų apsaugos zonos (III skyrius, dvilyktasis skirsnis)**
 Teritorijos unikalus numeris: **100352573**
 Įregistravimo pagrindas: **Lietuvos Respublikos energetikos ministerija; 2022-05-27 Utenos miesto Aukštakalnio, Senamiesčio, Ažuolijos, Dauniškio, Smėlio, Krašunos, Vyturių mikrorajonų šilumos perdavimo tinklų apsaugos zonų planas Nr. 1-175**
 Įregistravimo data: **2022-06-17**
 Žemės sklypo plotas, patenkantis į Teritoriją: **58 kv. m, nuo 2023-01-06**
- 11.46. Teritorijos pavadinimas: **Šilumos perdavimo tinklų apsaugos zonos (III skyrius, dvilyktasis skirsnis)**
 Teritorijos unikalus numeris: **100352572**
 Įregistravimo pagrindas: **Lietuvos Respublikos energetikos ministerija; 2022-05-27 Utenos miesto Aukštakalnio, Senamiesčio, Ažuolijos, Dauniškio, Smėlio, Krašunos, Vyturių mikrorajonų šilumos perdavimo tinklų apsaugos zonų planas Nr. 1-175**
 Įregistravimo data: **2022-06-17**
 Žemės sklypo plotas, patenkantis į Teritoriją: **7 kv. m, nuo 2023-01-06**
- 11.47. Teritorijos pavadinimas: **Šilumos perdavimo tinklų apsaugos zonos (III skyrius, dvilyktasis skirsnis)**
 Teritorijos unikalus numeris: **100352429**
 Įregistravimo pagrindas: **Lietuvos Respublikos energetikos ministerija; 2022-05-27 Utenos miesto Aukštakalnio, Senamiesčio, Ažuolijos, Dauniškio, Smėlio, Krašunos, Vyturių mikrorajonų šilumos perdavimo tinklų apsaugos zonų planas Nr. 1-175**
 Įregistravimo data: **2022-06-17**
 Žemės sklypo plotas, patenkantis į Teritoriją: **6085 kv. m, nuo 2023-01-06**
- 11.48. Teritorijos pavadinimas: **Šilumos perdavimo tinklų apsaugos zonos (III skyrius, dvilyktasis skirsnis)**
 Teritorijos unikalus numeris: **100352370**
 Įregistravimo pagrindas: **Lietuvos Respublikos energetikos ministerija; 2022-05-27 Utenos miesto Aukštakalnio, Senamiesčio, Ažuolijos, Dauniškio, Smėlio, Krašunos, Vyturių mikrorajonų šilumos perdavimo tinklų apsaugos zonų planas Nr. 1-175**
 Įregistravimo data: **2022-06-16**
 Žemės sklypo plotas, patenkantis į Teritoriją: **214 kv. m, nuo 2023-01-06**
- 11.49. Teritorijos pavadinimas: **Šilumos perdavimo tinklų apsaugos zonos (III skyrius, dvilyktasis skirsnis)**
 Teritorijos unikalus numeris: **100352286**
 Įregistravimo pagrindas: **Lietuvos Respublikos energetikos ministerija; 2022-05-27 Utenos miesto Aukštakalnio, Senamiesčio, Ažuolijos, Dauniškio, Smėlio, Krašunos, Vyturių mikrorajonų šilumos perdavimo tinklų apsaugos zonų planas Nr. 1-175**
 Įregistravimo data: **2022-06-15**
 Žemės sklypo plotas, patenkantis į Teritoriją: **2 kv. m, nuo 2023-01-06**
- 11.50. Teritorijos pavadinimas: **Šilumos perdavimo tinklų apsaugos zonos (III skyrius, dvilyktasis skirsnis)**
 Teritorijos unikalus numeris: **100352229**
 Įregistravimo pagrindas: **Lietuvos Respublikos energetikos ministerija; 2022-05-27 Utenos miesto Aukštakalnio, Senamiesčio, Ažuolijos, Dauniškio, Smėlio, Krašunos, Vyturių mikrorajonų šilumos perdavimo tinklų apsaugos zonų planas Nr. 1-175**
 Įregistravimo data: **2022-06-15**
 Žemės sklypo plotas, patenkantis į Teritoriją: **49 kv. m, nuo 2023-01-06**
- 11.51. Teritorijos pavadinimas: **Šilumos perdavimo tinklų apsaugos zonos (III skyrius, dvilyktasis skirsnis)**
 Teritorijos unikalus numeris: **100352299**
 Įregistravimo pagrindas: **Lietuvos Respublikos energetikos ministerija; 2022-05-27 Utenos miesto Aukštakalnio, Senamiesčio, Ažuolijos, Dauniškio, Smėlio, Krašunos, Vyturių mikrorajonų šilumos perdavimo tinklų apsaugos zonų planas Nr. 1-175**
 Įregistravimo data: **2022-06-15**
 Žemės sklypo plotas, patenkantis į Teritoriją: **87 kv. m, nuo 2023-01-06**
- 11.52. Teritorijos pavadinimas: **Vandens tiekimo ir nuotekų, paviršinių nuotekų tvarkymo infrastruktūros apsaugos zonos (III skyrius, dešimtas skirsnis)**
 Teritorijos unikalus numeris: **100745161**
 Įregistravimo pagrindas: **2025-09-11 Prašymas**
 Teritorijos nustatymo dokumentas: **Utenos rajono savivaldybės administracija; 2022-03-24 Specialusis planas TS-94**
 Įregistravimo data: **2025-09-18**
 Žemės sklypo plotas, patenkantis į Teritoriją: **26203 kv. m, nuo 2025-09-18**
- 11.53. Teritorijos pavadinimas: **Vandens tiekimo ir nuotekų, paviršinių nuotekų tvarkymo infrastruktūros apsaugos zonos (III skyrius, dešimtas skirsnis)**
 Teritorijos unikalus numeris: **100744316**
 Įregistravimo pagrindas: **2025-08-27 Prašymas**
 Teritorijos nustatymo dokumentas: **Utenos rajono savivaldybės administracija; 2022-03-24 Specialusis planas TS-94**
 Įregistravimo data: **2025-09-03**
 Žemės sklypo plotas, patenkantis į Teritoriją: **253 kv. m, nuo 2025-09-03**
- 11.54. Teritorijos pavadinimas: **Vandens tiekimo ir nuotekų, paviršinių nuotekų tvarkymo infrastruktūros apsaugos zonos (III skyrius, dešimtas skirsnis)**
 Teritorijos unikalus numeris: **100744251**
 Įregistravimo pagrindas: **2025-08-27 Prašymas**
 Teritorijos nustatymo dokumentas: **Utenos rajono savivaldybės administracija; 2022-03-24 Specialusis planas TS-94**
 Įregistravimo data: **2025-09-03**

Žemės sklypo plotas, patenkantis į Teritoriją: 33 kv. m, nuo 2025-09-03

- 11.55. Vandens tiekimo ir nuotekų, paviršinių nuotekų tvarkymo infrastruktūros apsaugos
Teritorijos pavadinimas: **zonos (III skyrius, dešimtas skirsnis)**
Teritorijos unikalus numeris: **100744268**
Įregistravimo pagrindas: **2025-08-27 Prašymas**
Teritorijos nustatymo dokumentas: **Utenos rajono savivaldybės administracija; 2022-03-24 Specialusis planas TS-94**
Įregistravimo data: **2025-09-03**
Žemės sklypo plotas, patenkantis į Teritoriją: 80 kv. m, nuo 2025-09-03

- 11.56. Vandens tiekimo ir nuotekų, paviršinių nuotekų tvarkymo infrastruktūros apsaugos
Teritorijos pavadinimas: **zonos (III skyrius, dešimtas skirsnis)**
Teritorijos unikalus numeris: **100744263**
Įregistravimo pagrindas: **2025-08-27 Prašymas**
Teritorijos nustatymo dokumentas: **Utenos rajono savivaldybės administracija; 2022-03-24 Specialusis planas TS-94**
Įregistravimo data: **2025-09-03**
Žemės sklypo plotas, patenkantis į Teritoriją: 106 kv. m, nuo 2025-09-03

- 11.57. Vandens tiekimo ir nuotekų, paviršinių nuotekų tvarkymo infrastruktūros apsaugos
Teritorijos pavadinimas: **zonos (III skyrius, dešimtas skirsnis)**
Teritorijos unikalus numeris: **100744283**
Įregistravimo pagrindas: **2025-08-27 Prašymas**
Teritorijos nustatymo dokumentas: **Utenos rajono savivaldybės administracija; 2022-03-24 Specialusis planas TS-94**
Įregistravimo data: **2025-09-03**
Žemės sklypo plotas, patenkantis į Teritoriją: 46 kv. m, nuo 2025-09-03

- 11.58. Vandens tiekimo ir nuotekų, paviršinių nuotekų tvarkymo infrastruktūros apsaugos
Teritorijos pavadinimas: **zonos (III skyrius, dešimtas skirsnis)**
Teritorijos unikalus numeris: **100744275**
Įregistravimo pagrindas: **2025-08-27 Prašymas**
Teritorijos nustatymo dokumentas: **Utenos rajono savivaldybės administracija; 2022-03-24 Specialusis planas TS-94**
Įregistravimo data: **2025-09-03**
Žemės sklypo plotas, patenkantis į Teritoriją: 10 kv. m, nuo 2025-09-03

- 11.59. Vandens tiekimo ir nuotekų, paviršinių nuotekų tvarkymo infrastruktūros apsaugos
Teritorijos pavadinimas: **zonos (III skyrius, dešimtas skirsnis)**
Teritorijos unikalus numeris: **100744062**
Įregistravimo pagrindas: **2025-08-27 Prašymas**
Teritorijos nustatymo dokumentas: **Utenos rajono savivaldybės administracija; 2022-03-24 Specialusis planas TS-94**
Įregistravimo data: **2025-09-02**
Žemės sklypo plotas, patenkantis į Teritoriją: 55 kv. m, nuo 2025-09-02

- 11.60. Vandens tiekimo ir nuotekų, paviršinių nuotekų tvarkymo infrastruktūros apsaugos
Teritorijos pavadinimas: **zonos (III skyrius, dešimtas skirsnis)**
Teritorijos unikalus numeris: **100744094**
Įregistravimo pagrindas: **2025-08-27 Prašymas**
Teritorijos nustatymo dokumentas: **Utenos rajono savivaldybės administracija; 2022-03-24 Specialusis planas TS-94**
Įregistravimo data: **2025-09-02**
Žemės sklypo plotas, patenkantis į Teritoriją: 6 kv. m, nuo 2025-09-02

- 11.61. Vandens tiekimo ir nuotekų, paviršinių nuotekų tvarkymo infrastruktūros apsaugos
Teritorijos pavadinimas: **zonos (III skyrius, dešimtas skirsnis)**
Teritorijos unikalus numeris: **100744143**
Įregistravimo pagrindas: **2025-08-27 Prašymas**
Teritorijos nustatymo dokumentas: **Utenos rajono savivaldybės administracija; 2022-03-24 Specialusis planas TS-94**
Įregistravimo data: **2025-09-02**
Žemės sklypo plotas, patenkantis į Teritoriją: 68 kv. m, nuo 2025-09-02

- 11.62. Vandens tiekimo ir nuotekų, paviršinių nuotekų tvarkymo infrastruktūros apsaugos
Teritorijos pavadinimas: **zonos (III skyrius, dešimtas skirsnis)**
Teritorijos unikalus numeris: **100744186**
Įregistravimo pagrindas: **2025-08-27 Prašymas**
Teritorijos nustatymo dokumentas: **Utenos rajono savivaldybės administracija; 2022-03-24 Specialusis planas TS-94**
Įregistravimo data: **2025-09-02**
Žemės sklypo plotas, patenkantis į Teritoriją: 37 kv. m, nuo 2025-09-02

- 11.63. Vandens tiekimo ir nuotekų, paviršinių nuotekų tvarkymo infrastruktūros apsaugos
Teritorijos pavadinimas: **zonos (III skyrius, dešimtas skirsnis)**
Teritorijos unikalus numeris: **100744051**
Įregistravimo pagrindas: **2025-08-27 Prašymas**
Teritorijos nustatymo dokumentas: **Utenos rajono savivaldybės administracija; 2022-03-24 Specialusis planas TS-94**
Įregistravimo data: **2025-09-02**
Žemės sklypo plotas, patenkantis į Teritoriją: 288 kv. m, nuo 2025-09-02

- 11.64. Vandens tiekimo ir nuotekų, paviršinių nuotekų tvarkymo infrastruktūros apsaugos
Teritorijos pavadinimas: **zonos (III skyrius, dešimtas skirsnis)**
Teritorijos unikalus numeris: **100744109**
Įregistravimo pagrindas: **2025-08-27 Prašymas**
Teritorijos nustatymo dokumentas: **Utenos rajono savivaldybės administracija; 2022-03-24 Specialusis planas TS-94**
Įregistravimo data: **2025-09-02**
Žemės sklypo plotas, patenkantis į Teritoriją: 103 kv. m, nuo 2025-09-02

- 11.65. Vandens tiekimo ir nuotekų, paviršinių nuotekų tvarkymo infrastruktūros apsaugos
Teritorijos pavadinimas: **zonos (III skyrius, dešimtas skirsnis)**
Teritorijos unikalus numeris: **100744160**
Įregistravimo pagrindas: **2025-08-27 Prašymas**
Teritorijos nustatymo dokumentas: **Utenos rajono savivaldybės administracija; 2022-03-24 Specialusis planas TS-94**
Įregistravimo data: **2025-09-02**
Žemės sklypo plotas, patenkantis į Teritoriją: 165 kv. m, nuo 2025-09-02

- 11.66. Vandens tiekimo ir nuotekų, paviršinių nuotekų tvarkymo infrastruktūros apsaugos
Teritorijos pavadinimas: **zonos (III skyrius, dešimtas skirsnis)**
Teritorijos unikalus numeris: **100744112**
Įregistravimo pagrindas: **2025-08-27 Prašymas**
Teritorijos nustatymo dokumentas: **Utenos rajono savivaldybės administracija; 2022-03-24 Specialusis planas TS-94**

[registravimo data: 2025-09-02
Žemės sklypo plotas, patenkantis į Teritoriją: 196 kv. m, nuo 2025-09-02

11.67. Vandens tiekimo ir nuotekų, paviršinių nuotekų tvarkymo infrastruktūros apsaugos
Teritorijos pavadinimas: zonos (III skyrius, dešimtas skirsnis)
Teritorijos unikalus numeris: 100744149
[registravimo pagrindas: 2025-08-27 Prašymas
Teritorijos nustatymo dokumentas: Utenos rajono savivaldybės administracija; 2022-03-24 Specialusis planas TS-94
[registravimo data: 2025-09-02
Žemės sklypo plotas, patenkantis į Teritoriją: 166 kv. m, nuo 2025-09-02

11.68. Vandens tiekimo ir nuotekų, paviršinių nuotekų tvarkymo infrastruktūros apsaugos
Teritorijos pavadinimas: zonos (III skyrius, dešimtas skirsnis)
Teritorijos unikalus numeris: 100744118
[registravimo pagrindas: 2025-08-27 Prašymas
Teritorijos nustatymo dokumentas: Utenos rajono savivaldybės administracija; 2022-03-24 Specialusis planas TS-94
[registravimo data: 2025-09-02
Žemės sklypo plotas, patenkantis į Teritoriją: 23 kv. m, nuo 2025-09-02

11.69. Vandens tiekimo ir nuotekų, paviršinių nuotekų tvarkymo infrastruktūros apsaugos
Teritorijos pavadinimas: zonos (III skyrius, dešimtas skirsnis)
Teritorijos unikalus numeris: 100743993
[registravimo pagrindas: 2025-08-27 Prašymas
Teritorijos nustatymo dokumentas: Utenos rajono savivaldybės administracija; 2022-03-24 Specialusis planas TS-94
[registravimo data: 2025-09-01
Žemės sklypo plotas, patenkantis į Teritoriją: 71 kv. m, nuo 2025-09-01

11.70. Vandens tiekimo ir nuotekų, paviršinių nuotekų tvarkymo infrastruktūros apsaugos
Teritorijos pavadinimas: zonos (III skyrius, dešimtas skirsnis)
Teritorijos unikalus numeris: 100743987
[registravimo pagrindas: 2025-08-27 Prašymas
Teritorijos nustatymo dokumentas: Utenos rajono savivaldybės administracija; 2022-03-24 Specialusis planas TS-94
[registravimo data: 2025-09-01
Žemės sklypo plotas, patenkantis į Teritoriją: 1 kv. m, nuo 2025-09-01

11.71. Vandens tiekimo ir nuotekų, paviršinių nuotekų tvarkymo infrastruktūros apsaugos
Teritorijos pavadinimas: zonos (III skyrius, dešimtas skirsnis)
Teritorijos unikalus numeris: 100743994
[registravimo pagrindas: 2025-08-27 Prašymas
Teritorijos nustatymo dokumentas: Utenos rajono savivaldybės administracija; 2022-03-24 Specialusis planas TS-94
[registravimo data: 2025-09-01
Žemės sklypo plotas, patenkantis į Teritoriją: 226 kv. m, nuo 2025-09-01

11.72. Vandens tiekimo ir nuotekų, paviršinių nuotekų tvarkymo infrastruktūros apsaugos
Teritorijos pavadinimas: zonos (III skyrius, dešimtas skirsnis)
Teritorijos unikalus numeris: 100743974
[registravimo pagrindas: 2025-08-27 Prašymas
Teritorijos nustatymo dokumentas: Utenos rajono savivaldybės administracija; 2022-03-24 Specialusis planas TS-94
[registravimo data: 2025-09-01
Žemės sklypo plotas, patenkantis į Teritoriją: 46 kv. m, nuo 2025-09-01

11.73. Vandens tiekimo ir nuotekų, paviršinių nuotekų tvarkymo infrastruktūros apsaugos
Teritorijos pavadinimas: zonos (III skyrius, dešimtas skirsnis)
Teritorijos unikalus numeris: 100744023
[registravimo pagrindas: 2025-08-27 Prašymas
Teritorijos nustatymo dokumentas: Utenos rajono savivaldybės administracija; 2022-03-24 Specialusis planas TS-94
[registravimo data: 2025-09-01
Žemės sklypo plotas, patenkantis į Teritoriją: 178 kv. m, nuo 2025-09-01

11.74. Vandens tiekimo ir nuotekų, paviršinių nuotekų tvarkymo infrastruktūros apsaugos
Teritorijos pavadinimas: zonos (III skyrius, dešimtas skirsnis)
Teritorijos unikalus numeris: 100744020
[registravimo pagrindas: 2025-08-27 Prašymas
Teritorijos nustatymo dokumentas: Utenos rajono savivaldybės administracija; 2022-03-24 Specialusis planas TS-94
[registravimo data: 2025-09-01
Žemės sklypo plotas, patenkantis į Teritoriją: 171 kv. m, nuo 2025-09-01

11.75. Vandens tiekimo ir nuotekų, paviršinių nuotekų tvarkymo infrastruktūros apsaugos
Teritorijos pavadinimas: zonos (III skyrius, dešimtas skirsnis)
Teritorijos unikalus numeris: 100743841
[registravimo pagrindas: 2025-08-27 Prašymas
Teritorijos nustatymo dokumentas: Utenos rajono savivaldybės administracija; 2022-03-24 Specialusis planas TS-94
[registravimo data: 2025-08-29
Žemės sklypo plotas, patenkantis į Teritoriją: 78 kv. m, nuo 2025-08-29

11.76. Vandens tiekimo ir nuotekų, paviršinių nuotekų tvarkymo infrastruktūros apsaugos
Teritorijos pavadinimas: zonos (III skyrius, dešimtas skirsnis)
Teritorijos unikalus numeris: 100743883
[registravimo pagrindas: 2025-08-27 Prašymas
Teritorijos nustatymo dokumentas: Utenos rajono savivaldybės administracija; 2022-03-24 Specialusis planas TS-94
[registravimo data: 2025-08-29
Žemės sklypo plotas, patenkantis į Teritoriją: 6 kv. m, nuo 2025-08-29

11.77. Vandens tiekimo ir nuotekų, paviršinių nuotekų tvarkymo infrastruktūros apsaugos
Teritorijos pavadinimas: zonos (III skyrius, dešimtas skirsnis)
Teritorijos unikalus numeris: 100743870
[registravimo pagrindas: 2025-08-27 Prašymas
Teritorijos nustatymo dokumentas: Utenos rajono savivaldybės administracija; 2022-03-24 Specialusis planas TS-94
[registravimo data: 2025-08-29
Žemės sklypo plotas, patenkantis į Teritoriją: 186 kv. m, nuo 2025-08-29

11.78. Vandens tiekimo ir nuotekų, paviršinių nuotekų tvarkymo infrastruktūros apsaugos
Teritorijos pavadinimas: zonos (III skyrius, dešimtas skirsnis)
Teritorijos unikalus numeris: 100743896
[registravimo pagrindas: 2025-08-27 Prašymas

Teritorijos nustatymo dokumentas: **Utenos rajono savivaldybės administracija; 2022-03-24 Specialusis planas TS-94**
[registravimo data: **2025-08-29**
Žemės sklypo plotas, patenkantis į Teritoriją: **11 kv. m, nuo 2025-08-29**

11.79. Teritorijos pavadinimas: **zonos (III skyrius, dešimtas skirsnis)**
Teritorijos unikalus numeris: **100743897**
[registravimo pagrindas: **2025-08-27 Prašymas**
Teritorijos nustatymo dokumentas: **Utenos rajono savivaldybės administracija; 2022-03-24 Specialusis planas TS-94**
[registravimo data: **2025-08-29**
Žemės sklypo plotas, patenkantis į Teritoriją: **41 kv. m, nuo 2025-08-29**

11.80. Teritorijos pavadinimas: **zonos (III skyrius, dešimtas skirsnis)**
Teritorijos unikalus numeris: **100743726**
[registravimo pagrindas: **2025-08-27 Prašymas**
Teritorijos nustatymo dokumentas: **Utenos rajono savivaldybės administracija; 2022-03-24 Specialusis planas TS-94**
[registravimo data: **2025-08-28**
Žemės sklypo plotas, patenkantis į Teritoriją: **87 kv. m, nuo 2025-08-28**

11.81. Teritorijos pavadinimas: **zonos (III skyrius, dešimtas skirsnis)**
Teritorijos unikalus numeris: **100743691**
[registravimo pagrindas: **2025-08-27 Prašymas**
Teritorijos nustatymo dokumentas: **Utenos rajono savivaldybės administracija; 2022-03-24 Specialusis planas TS-94**
[registravimo data: **2025-08-28**
Žemės sklypo plotas, patenkantis į Teritoriją: **24 kv. m, nuo 2025-08-28**

11.82. Teritorijos pavadinimas: **zonos (III skyrius, dešimtas skirsnis)**
Teritorijos unikalus numeris: **100743485**
[registravimo pagrindas: **2025-08-27 Prašymas**
Teritorijos nustatymo dokumentas: **Utenos rajono savivaldybės administracija; 2022-03-24 Specialusis planas TS-94**
[registravimo data: **2025-08-27**
Žemės sklypo plotas, patenkantis į Teritoriją: **163 kv. m, nuo 2025-08-27**

11.83. Teritorijos pavadinimas: **zonos (III skyrius, dešimtas skirsnis)**
Teritorijos unikalus numeris: **100743464**
[registravimo pagrindas: **2025-08-27 Prašymas**
Teritorijos nustatymo dokumentas: **Utenos rajono savivaldybės administracija; 2022-03-24 Specialusis planas TS-94**
[registravimo data: **2025-08-27**
Žemės sklypo plotas, patenkantis į Teritoriją: **71 kv. m, nuo 2025-08-27**

11.84. Teritorijos pavadinimas: **zonos (III skyrius, dešimtas skirsnis)**
Teritorijos unikalus numeris: **100743558**
[registravimo pagrindas: **2025-08-27 Prašymas**
Teritorijos nustatymo dokumentas: **Utenos rajono savivaldybės administracija; 2022-03-24 Specialusis planas TS-94**
[registravimo data: **2025-08-27**
Žemės sklypo plotas, patenkantis į Teritoriją: **170 kv. m, nuo 2025-08-27**

11.85. Teritorijos pavadinimas: **zonos (III skyrius, dešimtas skirsnis)**
Teritorijos unikalus numeris: **100743527**
[registravimo pagrindas: **2025-08-27 Prašymas**
Teritorijos nustatymo dokumentas: **Utenos rajono savivaldybės administracija; 2022-03-24 Specialusis planas TS-94**
[registravimo data: **2025-08-27**
Žemės sklypo plotas, patenkantis į Teritoriją: **169 kv. m, nuo 2025-08-27**

11.86. Teritorijos pavadinimas: **zonos (III skyrius, dešimtas skirsnis)**
Teritorijos unikalus numeris: **100743391**
[registravimo pagrindas: **2025-08-21 Prašymas**
Teritorijos nustatymo dokumentas: **Utenos rajono savivaldybės administracija; 2022-03-24 Specialusis planas TS-94**
[registravimo data: **2025-08-26**
Žemės sklypo plotas, patenkantis į Teritoriją: **75 kv. m, nuo 2025-08-26**

11.87. Teritorijos pavadinimas: **zonos (III skyrius, dešimtas skirsnis)**
Teritorijos unikalus numeris: **100742962**
[registravimo pagrindas: **2025-08-21 Prašymas**
Teritorijos nustatymo dokumentas: **Utenos rajono savivaldybės administracija; 2022-03-24 Specialusis planas TS-94**
[registravimo data: **2025-08-21**
Žemės sklypo plotas, patenkantis į Teritoriją: **234 kv. m, nuo 2025-08-21**

11.88. Teritorijos pavadinimas: **zonos (III skyrius, dešimtas skirsnis)**
Teritorijos unikalus numeris: **100741272**
[registravimo pagrindas: **2025-07-30 Prašymas**
Teritorijos nustatymo dokumentas: **Utenos rajono savivaldybės administracija; 2022-03-24 Specialusis planas TS-94**
[registravimo data: **2025-07-31**
Žemės sklypo plotas, patenkantis į Teritoriją: **59 kv. m, nuo 2025-07-31**

11.89. Teritorijos pavadinimas: **zonos (III skyrius, dešimtas skirsnis)**
Teritorijos unikalus numeris: **100723243**
[registravimo pagrindas: **2025-03-18 Prašymas**
Teritorijos nustatymo dokumentas: **Utenos rajono savivaldybės administracija; 2022-03-24 Utenos rajono savivaldybės tarybos sprendimas TS-94**
[registravimo data: **2025-03-24**
Žemės sklypo plotas, patenkantis į Teritoriją: **46 kv. m, nuo 2025-03-24**

11.90. Teritorijos pavadinimas: **zonos (III skyrius, dešimtas skirsnis)**

Teritorijos unikalus numeris: **100636263**

Įregistravimo pagrindas: **Utenos rajono savivaldybės administracija; 2022-03-24 Utenos rajono savivaldybės tarybos sprendimas Nr. TS-94**

Įregistravimo data: **2024-01-04**

Žemės sklypo plotas, patenkantis į Teritoriją: **242 kv. m, nuo 2024-01-04**

12. Registro pastabos ir nuorodos: įrašų nėra

13. Kita informacija: įrašų nėra

14. Informacija apie duomenų sandoriui tikslinimą: įrašų nėra

Dokumentą atspausdino

TADAS JANČIAUSKAS



VALSTYBĖS ĮMONĖ REGISTRŲ CENTRAS

Studentų g. 39, LT-08106 Vilnius, tel. +370 5 268 8262, el. p. info@registrucentras.lt
Duomenys kaupiami ir saugomi Juridinių asmenų registre, kodas 124110246

NEKILNOJAMOJO TURTO REGISTRO DUOMENŲ BAZĖS IŠRAŠAS

2026-01-19 11:08:39

1. Nekilnojamojo turto registre įregistruotas turtas:

Registro Nr.: 82/8620
Registro tipas: Žemės sklypas
Sudarymo data: 1996-06-20
Adresas: Utena, Aušros g. 64A

2. Nekilnojamieji daiktai:

2.1. Žemės sklypas
Unikalus daikto numeris: 8270-0005-0035
Žemės sklypo kadastro numeris ir kadastro vietovės pavadinimas: 8270/0005:35 Utenos m. k.v.
Daikto pagrindinė naudojimo paskirtis: Kita
Žemės sklypo naudojimo būdas: Susisiekimo ir inžinerinių komunikacijų aptarnavimo objektų teritorijos
Žemės sklypo plotas: 0.0131 ha
Užstatyta teritorija: 0.0131 ha
Žemės ūkio naudmenų našumo balas: 31.8
Matavimų tipas: Žemės sklypas suformuotas atliekant kadastrinius matavimus
Vidutinė rinkos vertė: 1380 Eur
Vidutinės rinkos vertės nustatymo data: 2022-10-11
Vidutinės rinkos vertės nustatymo būdas: Masinis vertinimas
Kadastro duomenų nustatymo data: 2022-07-21

3. Daikto priklausiniai iš kito registro: įrašų nėra

4. Nuosavybė:

4.1. Nuosavybės teisė
Savininkas: LIETUVOS RESPUBLIKA, a.k. 111105555
Daiktas: žemės sklypas Nr. 8270-0005-0035, aprašytas p. 2.1.
Įregistravimo pagrindas: 1996-05-24 Apskrities valdytojo įsakymas Nr. 10-7-19
Įrašas galioja: Nuo 1996-06-20

5. Valstybės ir savivaldybių žemės patikėjimo teisė:

5.1. Valstybinės žemės patikėjimo teisė
Patikėtinis: UTENOS RAJONO SAVIVALDYBĖ, a.k. 111101877
Daiktas: žemės sklypas Nr. 8270-0005-0035, aprašytas p. 2.1.
Įregistravimo pagrindas: 2024-01-10 Lietuvos Respublikos Vyriausybės nutarimas Nr. 32
2024-01-25 Perdavimo - priėmimo aktas Nr. TPP-2/6MŽP-7-(15.6.33 E.)
Įrašas galioja: Nuo 2024-01-31

6. Kitos daiktinės teisės: įrašų nėra

7. Juridiniai faktai:

7.1. Sudaryta nuomos sutartis
Nuomininkas: Uždaroji akcinė bendrovė "Utenos šilumos tinklai", a.k. 183843314
Daiktas: žemės sklypas Nr. 8270-0005-0035, aprašytas p. 2.1.
Įregistravimo pagrindas: 2022-12-07 Valstybinės žemės sklypo nuomos sutartis Nr. 41SŽN-221-(14.41.55.)
Plotas: 0.0131 ha
Įrašas galioja: Nuo 2022-12-19
Terminas: Nuo 2022-12-07 iki 2060-12-08

8. Žymos:

8.1. Teritorija, kurioje taikomos SŽNS, neįregistruota Nekilnojamojo turto registre: vandens tiekimo ir nuotekų, paviršinių nuotekų tvarkymo infrastruktūros apsaugos zonos (III skyrius, dešimtas skirsnis)
Daiktas: žemės sklypas Nr. 8270-0005-0035, aprašytas p. 2.1.
Įregistravimo pagrindas: 2022-10-04 Nacionalinės žemės tarnybos teritorinio skyriaus vedėjo sprendimas Nr. 41SK-1090-(14.41.110 E.)
Plotas: 45.00 kv. m
Įrašas galioja: Nuo 2023-01-01

8.2. Teritorija, kurioje taikomos SŽNS, neįregistruota Nekilnojamojo turto registre: elektroninių ryšių tinklų elektroninių ryšių infrastruktūros apsaugos zonos (III skyrius, vienuoliktasis skirsnis)
Daiktas: žemės sklypas Nr. 8270-0005-0035, aprašytas p. 2.1.
Įregistravimo pagrindas: 2022-10-04 Nacionalinės žemės tarnybos teritorinio skyriaus vedėjo sprendimas Nr. 41SK-1090-(14.41.110 E.)
Plotas: 9.00 kv. m
Įrašas galioja: Nuo 2023-01-01

8.3. Teritorija, kurioje taikomos SŽNS, neįregistruota Nekilnojamojo turto registre: elektros tinklų apsaugos zonos (III skyrius, ketvirtasis skirsnis)
Daiktas: žemės sklypas Nr. 8270-0005-0035, aprašytas p. 2.1.
Įregistravimo pagrindas: 2022-10-04 Nacionalinės žemės tarnybos teritorinio skyriaus vedėjo sprendimas Nr. 41SK-1090-(14.41.110 E.)
Plotas: 11.00 kv. m
Įrašas galioja: Nuo 2023-01-01

8.4. Teritorija, kurioje taikomos SŽNS, neįregistruota Nekilnojamojo turto registre: šilumos perdavimo tinklų apsaugos zonos (III skyrius, dvyliktasis skirsnis)
Daiktas: žemės sklypas Nr. 8270-0005-0035, aprašytas p. 2.1.
Įregistravimo pagrindas: 2022-10-04 Nacionalinės žemės tarnybos teritorinio skyriaus vedėjo sprendimas Nr. 41SK-1090-(14.41.110 E.)
Plotas: 48.00 kv. m
Įrašas galioja: Nuo 2023-01-01

9. Teritorijos, kuriose taikomos SŽNS, įrašytos į NTK kadastro duomenų byloje įrašytų duomenų pagrindu: įrašų nėra

10. Daikto registravimas ir kadastro žymos:

- 10.1. Kadastro duomenų tikslinimas (daikto registravimas)
Daiktas: žemės sklypas Nr. 8270-0005-0035, aprašytas p. 2.1.
Įregistravimo pagrindas: 2022-07-21 Nekilnojamojo daikto kadastro duomenų byla
2022-10-04 Nacionalinės žemės tarnybos teritorinio skyriaus vedėjo sprendimas
Nr. 41SK-1090-(14.41.110 E.)
Įrašas galioja: Nuo 2022-10-11
- 10.2. Kadastrinius matavimus atliko (kadastro žyma)
SAULIUS LAPIENIS
Daiktas: žemės sklypas Nr. 8270-0005-0035, aprašytas p. 2.1.
Įregistravimo pagrindas: 2011-06-16 Kvalifikacijos pažymėjimas Nr. 2M-M-1613
2022-07-21 Nekilnojamojo daikto kadastro duomenų byla
Įrašas galioja: Nuo 2022-10-11

11. Duomenys apie įregistruotas teritorijas, kuriose taikomos specialiosios žemės naudojimo sąlygos:

- 11.1. Teritorijos pavadinimas: Elektros tinklų apsaugos zonos (III skyrius, ketvirtasis skirsnis)
Teritorijos unikalus numeris: 100062967
Įregistravimo pagrindas: Lietuvos Respublikos energetikos ministerija; 2021-10-05 Įsakymas dėl Utenos elektros tinklų teritorijų plano patvirtinimo Nr. 1-245
Įregistravimo data: 2021-10-21
Žemės sklypo plotas, patenkantis į Teritoriją: 5 kv. m, nuo 2023-01-05
- 11.2. Teritorijos pavadinimas: Elektros tinklų apsaugos zonos (III skyrius, ketvirtasis skirsnis)
Teritorijos unikalus numeris: 100060240
Įregistravimo pagrindas: Lietuvos Respublikos energetikos ministerija; 2021-10-05 Įsakymas dėl Utenos elektros tinklų teritorijų plano patvirtinimo Nr. 1-245
Įregistravimo data: 2021-10-19
Žemės sklypo plotas, patenkantis į Teritoriją: 7 kv. m, nuo 2023-01-05
- 11.3. Teritorijos pavadinimas: Šilumos perdavimo tinklų apsaugos zonos (III skyrius, dviliktasis skirsnis)
Teritorijos unikalus numeris: 100352429
Įregistravimo pagrindas: Lietuvos Respublikos energetikos ministerija; 2022-05-27 Utenos miesto Aukštakalnio, Senamiesčio, Ažuolijos, Dauniškio, Smėlio, Krašiuonos, Vyturių mikrorajonų šilumos perdavimo tinklų apsaugos zonų planas Nr. 1-175
Įregistravimo data: 2022-06-17
Žemės sklypo plotas, patenkantis į Teritoriją: 130 kv. m, nuo 2023-01-06

12. Registro pastabos ir nuorodos:

Statinių registro Nr. 90/77873.

13. Kita informacija: įrašų nėra

14. Informacija apie duomenų sandoriui tikslinimą: įrašų nėra

Dokumentą atspausdino

TADAS JANČIAUSKAS



VALSTYBĖS ĮMONĖ REGISTRŲ CENTRAS

Studentų g. 39, LT-08106 Vilnius, tel. +370 5 268 8262, el. p. info@registrucentras.lt
Duomenys kaupiami ir saugomi Juridinių asmenų registre, kodas 124110246

NEKILNOJAMOJO TURTO REGISTRO DUOMENŲ BAZĖS IŠRAŠAS

2026-01-19 11:21:06

1. Nekilnojamojo turto registre įregistruotas turtas:

Registro Nr.: **90/41889**
Registro tipas: **Statiniai**
Sudarymo data: **1987-04-15**
Adresas: **Utena, Aušros g. 54**

2. Nekilnojamieji daiktai:

2.1.

Pastatas - Gyvenamasis namas

Unikalus daikto numeris: **8298-7002-0013**
Paskirties grupė: **Daugiabučių**
Daikto pagrindinė naudojimo paskirtis: **Daugiabučių**
Žymėjimas plane: **1A5p**
Statybos pabaigos metai: **1987**
Baigtumo procentas: **100 %**
Šildymas: **Centrinis šildymas iš centralizuotų sistemų**
Vandentiekis: **Komunalinis vandentiekis**
Nuotekų šalinimas: **Komunalinis nuotekų šalinimas**
Dujos: **Nėra**
Sienos: **Plytos**
Stogo danga: **Bitumas**
Aukštų skaičius: **5**
Bendras plotas: **1434.37 kv. m**
Naudingas plotas: **1180.93 kv. m**
Gyvenamasis plotas: **743.74 kv. m**
Rūšių (pusrūšių) plotas: **208.99 kv. m**
Tūris: **16519 kub. m**
Užstatytas plotas: **332.00 kv. m**
Patalpų, suformuotų kaip atskiri nekilnojamieji daiktai, skaičius: **22**
Gyvenamosios paskirties patalpų skaičius: **22**
Kambarių skaičius: **50**
Koordinatė X: **6153420.62**
Koordinatė Y: **601009.54**
Kadastro duomenų nustatymo data: **1987-04-15**

3. Daikto priklausiniai iš kito registro: įrašų nėra

4. Nuosavybė: įrašų nėra

5. Valstybės ir savivaldybių žemės patikėjimo teisė: įrašų nėra

6. Kitos daiktinės teisės: įrašų nėra

7. Juridiniai faktai:

7.1.

Nustatytas turto administravimas

Turto administratorius: **Uždaroji akcinė bendrovė "Utenos butų ūkis", a.k. 183605327**
Daiktas: **pastatas Nr. 8298-7002-0013, aprašytas p. 2.1.**
Įregistravimo pagrindas: **2002-06-11 Savivaldybės valdybos sprendimas Nr. 264**
Įrašas galioja: **Nuo 2003-03-05**

8. Žymos: įrašų nėra

9. Teritorijos, kuriose taikomos SŽNS, įrašytos į NTK kadastro duomenų byloje įrašytų duomenų pagrindu: įrašų nėra

10. Daikto registravimas ir kadastro žymos: įrašų nėra

11. Duomenys apie įregistruotas teritorijas, kuriose taikomos specialiosios žemės naudojimo sąlygos: įrašų nėra

12. Registro pastabos ir nuorodos: įrašų nėra

13. Kita informacija: įrašų nėra

14. Informacija apie duomenų sandoriui tikslinimą: įrašų nėra

Dokumentą atspausdino

TADAS JANČIAUSKAS

**VALSTYBĖS ĮMONĖ REGISTRŲ CENTRAS**

Studentų g. 39, LT-08106 Vilnius, tel. +370 5 268 8262, el. p. info@registrucentras.lt
Duomenys kaupiami ir saugomi Juridinių asmenų registre, kodas 124110246

NEKILNOJAMOJO TURTO REGISTRO DUOMENŲ BAZĖS IŠRAŠAS

2026-01-19 11:21:31

1. Nekilnojamojo turto registre įregistruotas turtas:

Registro Nr.: **90/41912**
Registro tipas: **Statiniai**
Sudarymo data: **1989-11-20**
Adresas: **Utena, Aušros g. 56**

2. Nekilnojamieji daiktai:

2.1.

Pastatas - Gyvenamasis namas
Unikalus daikto numeris: **8298-9001-2012**
Paskirties grupė: **Daugiabučių**
Daikto pagrindinė naudojimo paskirtis: **Daugiabučių**
Žymėjimas plane: **1A5p**
Statybos pabaigos metai: **1989**
Baigtumo procentas: **100 %**
Šildymas: **Centrinis šildymas iš centralizuotų sistemų**
Vandentiekis: **Komunalinis vandentiekis**
Nuotekų šalinimas: **Komunalinis nuotekų šalinimas**
Dujos: **Gamtinės**
Sienos: **Plytos**
Stogo danga: **Ruberoidas**
Aukštų skaičius: **5**
Bendras plotas: **1485.18 kv. m**
Naudingas plotas: **1166.51 kv. m**
Gyvenamasis plotas: **753.32 kv. m**
Rūšių (pusrūšių) plotas: **225.09 kv. m**
Pagrindinis plotas: **45.11 kv. m**
Tūris: **4019 kub. m**
Užstatytas plotas: **313.00 kv. m**
Gyvenamosios paskirties patalpų skaičius: **21**
Kambarių skaičius: **53**
Koordinatė X: **6153399.83**
Koordinatė Y: **601026.02**
Kadastro duomenų nustatymo data: **1989-11-20**

3. Daikto priklausiniai iš kito registro: įrašų nėra**4. Nuosavybė: įrašų nėra****5. Valstybės ir savivaldybių žemės patikėjimo teisė: įrašų nėra****6. Kitos daiktinės teisės: įrašų nėra****7. Juridiniai faktai:**

7.1.

Nustatytas turto administravimas
Turto administratorius: **Uždaroji akcinė bendrovė "Utenos butų ūkis", a.k. 183605327**
Daiktas: **pastatas Nr. 8298-9001-2012, aprašytas p. 2.1.**
Įregistravimo pagrindas: **2002-06-11 Savivaldybės valdybos sprendimas Nr. 264**
Įrašas galioja: **Nuo 2003-03-05**

8. Žymos: įrašų nėra**9. Teritorijos, kuriose taikomos SŽNS, įrašytos į NTK kadastro duomenų byloje įrašytų duomenų pagrindu: įrašų nėra****10. Daikto registravimas ir kadastro žymos: įrašų nėra****11. Duomenys apie įregistruotas teritorijas, kuriose taikomos specialiosios žemės naudojimo sąlygos: įrašų nėra****12. Registro pastabos ir nuorodos: įrašų nėra****13. Kita informacija: įrašų nėra****14. Informacija apie duomenų sandoriui tikslinimą: įrašų nėra**

Dokumentą atspausdino

TADAS JANČIAUSKAS



VALSTYBĖS ĮMONĖ REGISTRŲ CENTRAS

Studentų g. 39, LT-08106 Vilnius, tel. +370 5 268 8262, el. p. info@registrucentras.lt
Duomenys kaupiami ir saugomi Juridinių asmenų registre, kodas 124110246

NEKILNOJAMOJO TURTO REGISTRO DUOMENŲ BAZĖS IŠRAŠAS

2026-01-19 11:17:43

1. Nekilnojamojo turto registre įregistruotas turtas:

Registro Nr.: **90/41936**
Registro tipas: **Statiniai**
Sudarymo data: **1987-01-12**
Adresas: **Utena, Aušros g. 60**

2. Nekilnojamieji daiktai:

2.1.

Pastatas - Gyvenamasis namas

Unikalus daikto numeris: **8298-7002-1010**
Paskirties grupė: **Daugiabučių**
Daikto pagrindinė naudojimo paskirtis: **Daugiabučių**
Žymėjimas plane: **1A5p**
Statybos pabaigos metai: **1987**
Baigtumo procentas: **100 %**
Šildymas: **Centrinis šildymas iš centralizuotų sistemų**
Vandentiekis: **Komunalinis vandentiekis**
Nuotekų šalinimas: **Komunalinis nuotekų šalinimas**
Dujos: **Gamtinės**
Sienos: **Plytos**
Stogo danga: **Ruberoidas**
Aukštų skaičius: **5**
Bendras plotas: **2721.55 kv. m**
Naudingas plotas: **2176.52 kv. m**
Gyvenamasis plotas: **1498.63 kv. m**
Rūšių (pusrūšių) plotas: **442.99 kv. m**
Tūris: **11041 kub. m**
Užstatytas plotas: **651.00 kv. m**
Patalpų, suformuotų kaip atskiri nekilnojamieji daiktai, skaičius: **32**
Gyvenamosios paskirties patalpų skaičius: **32**
Kambarių skaičius: **96**
Koordinatė X: **6153468.48**
Koordinatė Y: **600848.32**
Atkūrimo sąnaudos (statybos vertė): **1180 Eur**
Atkuriamoji vertė: **1180 Eur**
Vidutinės rinkos vertės nustatymo data: **1987-01-12**
Kadastro duomenų nustatymo data: **1987-01-12**

3. Daikto priklausiniai iš kito registro: įrašų nėra

4. Nuosavybė: įrašų nėra

5. Valstybės ir savivaldybių žemės patikėjimo teisė: įrašų nėra

6. Kitos daiktinės teisės: įrašų nėra

7. Juridiniai faktai:

7.1.

Nustatytas turto administravimas

Turto administratorius: **Uždaroji akcinė bendrovė "Utenos butų ūkis", a.k. 183605327**
Daiktas: **pastatas Nr. 8298-7002-1010, aprašytas p. 2.1.**
Įregistravimo pagrindas: **2022-07-22 Savivaldybės administracijos direktoriaus įsakymas Nr. AJ-956**
Įrašas galioja: **Nuo 2022-08-29**

8. Žymos: įrašų nėra

9. Teritorijos, kuriose taikomos SŽNS, įrašytos į NTK kadastro duomenų byloje įrašytų duomenų pagrindu: įrašų nėra

10. Daikto registravimas ir kadastro žymos: įrašų nėra

11. Duomenys apie įregistruotas teritorijas, kuriose taikomos specialiosios žemės naudojimo sąlygos: įrašų nėra

12. Registro pastabos ir nuorodos: įrašų nėra

13. Kita informacija: įrašų nėra

14. Informacija apie duomenų sandoriui tikslinimą: įrašų nėra

Dokumentą atspausdino

TADAS JANČIAUSKAS



VALSTYBĖS ĮMONĖ REGISTRŲ CENTRAS

Studentų g. 39, LT-08106 Vilnius, tel. +370 5 268 8262, el. p. info@registrucentras.lt
Duomenys kaupiami ir saugomi Juridinių asmenų registre, kodas 124110246

NEKILNOJAMOJO TURTO REGISTRO DUOMENŲ BAZĖS IŠRAŠAS

2026-01-19 11:20:05

1. Nekilnojamojo turto registre įregistruotas turtas:

Registro Nr.: **90/41959**
Registro tipas: **Statiniai**
Sudarymo data: **1983-06-26**
Adresas: **Utena, Aušros g. 62**

2. Nekilnojamieji daiktai:

2.1. **Pastatas - Gyvenamasis namas**
Aprašymas / pastabos: **2020-07-10 buvo tikslinami patalpų (reg. Nr.90/41961) duomenys. Su laiptais L1-4.92 kv.m; L2-7.06 kv.m**
Unikalus daikto numeris: **8298-2002-7015**
Paskirties grupė: **Daugiabučių**
Daikto pagrindinė naudojimo paskirtis: **Daugiabučių**
Žymėjimas plane: **1A9p**
Statybos pradžios metai: **1982**
Statybos pabaigos metai: **2016**
Papr. remonto pradžios metai: **1994**
Papr. remonto pabaigos metai: **1999**
Statinio kategorija: **Ypatingasis**
Baigtumo procentas: **100 %**
Šildymas: **Bendroji centrinio šildymo sistema**
Vandentiekis: **Komunalinis vandentiekis**
Nuotekų šalinimas: **Komunalinis nuotekų šalinimas**
Dujos: **Gamtinės**
Sienos: **Plytos**
Stogo danga: **Ruberoidas**
Aukštų skaičius: **9**
Bendras plotas: **4247.40 kv. m**
Naudingas plotas: **3083.10 kv. m**
Negyvenamosios paskirties patalpos(-ų) naudingasis plotas: **129.49 kv. m**
Gyvenamasis plotas: **1749.76 kv. m**
Rūšių (pusrūšių) plotas: **613.82 kv. m**
Pagrindinis plotas: **108.04 kv. m**
Tūris: **16874 kub. m**
Užstatytas plotas: **622.00 kv. m**
Patalpų, suformuotų kaip atskiri nekilnojamieji daiktai, skaičius: **108**
Gyvenamosios paskirties patalpų skaičius: **104**
Kambarių skaičius: **108**
Koordinatė X: **6153511.58**
Koordinatė Y: **601000.51**
Atkūrimo sąnaudos (statybos vertė): **3341000 Eur**
Fizinio nusidėvėjimo procentas: **30 %**
Atkuriamoji vertė: **2339000 Eur**
Atkūrimo sąnaudų (statybos vertės) ir atkuriamosios vertės nustatymo data: **2020-07-10**
Vidutinė rinkos vertė: **1530000 Eur**
Vidutinės rinkos vertės nustatymo būdas: **Masinis vertinimas**
Vidutinės rinkos vertės nustatymo data: **2020-07-10**
Kadastro duomenų nustatymo data: **2020-07-10**

3. Daikto priklausiniai iš kito registro: įrašų nėra

4. Nuosavybė: įrašų nėra

5. Valstybės ir savivaldybių žemės patikėjimo teisė: įrašų nėra

6. Kitos daiktinės teisės: įrašų nėra

7. Juridiniai faktai:

7.1. **Nustatytas turto administravimas**
Turto administratorius: **Uždaroji akcinė bendrovė "Utenos butų ūkis", a.k. 183605327**
Daiktas: **pastatas Nr. 8298-2002-7015, aprašytas p. 2.1.**
Įregistravimo pagrindas: **2002-06-11 Savivaldybės valdybos sprendimas Nr. 264**
Įrašas galioja: **Nuo 2003-03-05**

8. Žymos: įrašų nėra

9. Teritorijos, kuriose taikomos SŽNS, įrašytos į NTK kadastro duomenų byloje įrašytų duomenų pagrindu: įrašų nėra

10. Daikto registravimas ir kadastro žymos:

10.1. **Kadastro duomenų tikslinimas (daikto registravimas)**
Daiktas: **pastatas Nr. 8298-2002-7015, aprašytas p. 2.1.**
Įregistravimo pagrindas: **1999-03-09 Statinio priėmimo naudoti aktas**
2020-07-10 Nekilnojamojo daikto kadastro duomenų byla
Įrašas galioja: **Nuo 2020-09-30**

10.2. **Kadastrinius matavimus atliko (kadastro žyma)**
DANUTĖ KANAPECKAITĖ
Daiktas: **pastatas Nr. 8298-2002-7015, aprašytas p. 2.1.**
Įregistravimo pagrindas: **2008-07-11 Kvalifikacijos pažymėjimas Nr. 2M-M-416**
2020-07-10 Nekilnojamojo daikto kadastro duomenų byla
Įrašas galioja: **Nuo 2020-09-30**

11. Duomenys apie įregistruotas teritorijas, kuriose taikomos specialiosios žemės naudojimo sąlygos: įrašų nėra

12. Registro pastabos ir nuorodos: įrašų nėra

13. Kita informacija: įrašų nėra

14. Informacija apie duomenų sandoriui tikslinimą: įrašų nėra

Dokumentą atspausdino

TADAS JANČIAUSKAS



VALSTYBĖS ĮMONĖ REGISTRŲ CENTRAS

Studentų g. 39, LT-08106 Vilnius, tel. +370 5 268 8262, el. p. info@registrucentras.lt
Duomenys kaupiami ir saugomi Juridinių asmenų registre, kodas 124110246

NEKILNOJAMOJO TURTO REGISTRO DUOMENŲ BAZĖS IŠRAŠAS

2026-01-19 11:20:35

1. Nekilnojamojo turto registre įregistruotas turtas:

Registro Nr.: **90/42147**
Registro tipas: **Statiniai**
Sudarymo data: **1982-06-28**
Adresas: **Utena, Aušros g. 64**

2. Nekilnojamieji daiktai:

2.1.

Pastatas - Gyvenamasis namas
Unikalus daikto numeris: **8298-2002-8012**
Paskirties grupė: **Daugiabučių**
Daikto pagrindinė naudojimo paskirtis: **Daugiabučių**
Žymėjimas plane: **2A5/p**
Statybos pradžios metai: **1982**
Statybos pabaigos metai: **1982**
Baigtumo procentas: **100 %**
Šildymas: **Bendroji centrinio šildymo sistema**
Vandentiekis: **Komunalinis vandentiekis**
Nuotekų šalinimas: **Komunalinis nuotekų šalinimas**
Dujos: **Gamtinės**
Sienos: **Plytos**
Stogo danga: **Ruberoideas**
Aukštų skaičius: **5**
Bendras plotas: **1490.83 kv. m**
Naudingas plotas: **1218.27 kv. m**
Gyvenamasis plotas: **777.97 kv. m**
Rūšių (pusrūšių) plotas: **230.05 kv. m**
Tūris: **5629 kub. m**
Užstatytas plotas: **320.00 kv. m**
Gyvenamosios paskirties patalpų skaičius: **22**
Kambarių skaičius: **55**
Koordinatė X: **6153495.55**
Koordinatė Y: **600966.39**
Kadastro duomenų nustatymo data: **1982-06-28**

3. Daikto priklausiniai iš kito registro: įrašų nėra

4. Nuosavybė: įrašų nėra

5. Valstybės ir savivaldybių žemės patikėjimo teisė: įrašų nėra

6. Kitos daiktinės teisės: įrašų nėra

7. Juridiniai faktai:

7.1.

Nustatytas turto administravimas
Turto administratorius: **Uždaroji akcinė bendrovė "Utenos butų ūkis", a.k. 183605327**
Daiktas: **pastatas Nr. 8298-2002-8012, aprašytas p. 2.1.**
Įregistravimo pagrindas: **2002-06-11 Savivaldybės valdybos sprendimas Nr. 264**
Įrašas galioja: **Nuo 2003-03-04**

8. Žymos: įrašų nėra

9. Teritorijos, kuriose taikomos SŽNS, įrašytos į NTK kadastro duomenų byloje įrašytų duomenų pagrindu: įrašų nėra

10. Daikto registravimas ir kadastro žymos: įrašų nėra

11. Duomenys apie įregistruotas teritorijas, kuriose taikomos specialiosios žemės naudojimo sąlygos: įrašų nėra

12. Registro pastabos ir nuorodos: įrašų nėra

13. Kita informacija: įrašų nėra

14. Informacija apie duomenų sandoriui tikslinimą: įrašų nėra

Dokumentą atspausdino

TADAS JANČIAUSKAS



VALSTYBĖS ĮMONĖ REGISTRŲ CENTRAS

Studentų g. 39, LT-08106 Vilnius, tel. +370 5 268 8262, el. p. info@registrucentras.lt
Duomenys kaupiami ir saugomi Juridinių asmenų registre, kodas 124110246

NEKILNOJAMOJO TURTO REGISTRO DUOMENŲ BAZĖS IŠRAŠAS

2026-01-19 11:19:00

1. Nekilnojamojo turto registre įregistruotas turtas:

Registro Nr.: **90/42250**
Registro tipas: **Statiniai**
Sudarymo data: **1977-04-15**
Adresas: **Utena, Aušros g. 66**

2. Nekilnojamieji daiktai:

2.1.

Pastatas - Gyvenamasis namas

Unikalus daikto numeris: **8297-7003-3016**
Paskirties grupė: **Daugiabučių**
Daikto pagrindinė naudojimo paskirtis: **Daugiabučių**
Žymėjimas plane: **1A5/p**
Statybos pradžios metai: **1977**
Statybos pabaigos metai: **1977**
Baigtumo procentas: **100 %**
Šildymas: **Bendroji centrinio šildymo sistema**
Vandentiekis: **Komunalinis vandentiekis**
Nuotekų šalinimas: **Komunalinis nuotekų šalinimas**
Dujos: **Gamtinės**
Sienos: **Plytos**
Stogo danga: **Ruberoideas**
Aukštų skaičius: **5**
Bendras plotas: **2724.01 kv. m**
Naudingas plotas: **2257.13 kv. m**
Gyvenamasis plotas: **1441.72 kv. m**
Rūšių (pusrūšių) plotas: **466.88 kv. m**
Tūris: **11949 kub. m**
Užstatytas plotas: **644.00 kv. m**
Patalpų, suformuotų kaip atskiri nekilnojamieji daiktai, skaičius: **40**
Gyvenamosios paskirties patalpų skaičius: **40**
Kambarių skaičius: **95**
Koordinatė X: **6153497.9**
Koordinatė Y: **600915**
Kadastro duomenų nustatymo data: **1977-04-15**

3. Daikto priklausiniai iš kito registro: įrašų nėra

4. Nuosavybė: įrašų nėra

5. Valstybės ir savivaldybių žemės patikėjimo teisė: įrašų nėra

6. Kitos daiktinės teisės: įrašų nėra

7. Juridiniai faktai:

7.1.

Nustatytas turto administravimas

Turto administratorius: **Uždaroji akcinė bendrovė "Utenos butų ūkis", a.k. 183605327**
Daiktas: **pastatas Nr. 8297-7003-3016, aprašytas p. 2.1.**
Įregistravimo pagrindas: **2002-06-11 Savivaldybės valdybos sprendimas Nr. 264**
Įrašas galioja: **Nuo 2003-03-04**

8. Žymos: įrašų nėra

9. Teritorijos, kuriose taikomos SŽNS, įrašytos į NTK kadastro duomenų byloje įrašytų duomenų pagrindu: įrašų nėra

10. Daikto registravimas ir kadastro žymos: įrašų nėra

11. Duomenys apie įregistruotas teritorijas, kuriose taikomos specialiosios žemės naudojimo sąlygos: įrašų nėra

12. Registro pastabos ir nuorodos: įrašų nėra

13. Kita informacija: įrašų nėra

14. Informacija apie duomenų sandoriui tikslinimą: įrašų nėra

Dokumentą atspausdino

TADAS JANČIAUSKAS



VALSTYBĖS ĮMONĖ REGISTRŲ CENTRAS

Studentų g. 39, LT-08106 Vilnius, tel. +370 5 268 8262, el. p. info@registrucentras.lt
Duomenys kaupiami ir saugomi Juridinių asmenų registre, kodas 124110246

NEKILNOJAMOJO TURTO REGISTRO DUOMENŲ BAZĖS IŠRAŠAS

2026-01-19 11:18:35

1. Nekilnojamojo turto registre įregistruotas turtas:

Registro Nr.: **90/42353**
Registro tipas: **Statiniai**
Sudarymo data: **1978-01-20**
Adresas: **Utena, Aušros g. 68**

2. Nekilnojamieji daiktai:

2.1.

Pastatas - Gyvenamasis namas
Unikalus daikto numeris: **8297-7003-4017**
Paskirties grupė: **Daugiabučių**
Daikto pagrindinė naudojimo paskirtis: **Daugiabučių**
Žymėjimas plane: **1A5/p**
Statybos pradžios metai: **1977**
Statybos pabaigos metai: **1977**
Baigtumo procentas: **100 %**
Šildymas: **Bendroji centrinio šildymo sistema**
Vandentiekis: **Komunalinis vandentiekis**
Nuotekų šalinimas: **Komunalinis nuotekų šalinimas**
Dujos: **Gamtinės**
Sienos: **Plytos**
Stogo danga: **Ruberoideas**
Aukštų skaičius: **5**
Bendras plotas: **2752.12 kv. m**
Naudingas plotas: **2279.80 kv. m**
Gyvenamasis plotas: **1458.25 kv. m**
Rūšių (pusrūšių) plotas: **472.32 kv. m**
Tūris: **11591 kub. m**
Užstatytas plotas: **623.00 kv. m**
Gyvenamosios paskirties patalpų skaičius: **40**
Kambarių skaičius: **95**
Koordinatė X: **6153523.79**
Koordinatė Y: **600867.15**
Kadastro duomenų nustatymo data: **1978-01-20**

3. Daikto priklausiniai iš kito registro: įrašų nėra

4. Nuosavybė: įrašų nėra

5. Valstybės ir savivaldybių žemės patikėjimo teisė: įrašų nėra

6. Kitos daiktinės teisės: įrašų nėra

7. Juridiniai faktai:

7.1.

Nustatytas turto administravimas
Turto administratorius: **Uždaroji akcinė bendrovė "Utenos butų ūkis", a.k. 183605327**
Daiktas: **pastatas Nr. 8297-7003-4017, aprašytas p. 2.1.**
Įregistravimo pagrindas: **2002-06-11 Savivaldybės valdybos sprendimas Nr. 264**
Įrašas galioja: **Nuo 2003-03-04**

8. Žymos: įrašų nėra

9. Teritorijos, kuriose taikomos SŽNS, įrašytos į NTK kadastro duomenų byloje įrašytų duomenų pagrindu: įrašų nėra

10. Daikto registravimas ir kadastro žymos: įrašų nėra

11. Duomenys apie įregistruotas teritorijas, kuriose taikomos specialiosios žemės naudojimo sąlygos: įrašų nėra

12. Registro pastabos ir nuorodos: įrašų nėra

13. Kita informacija: įrašų nėra

14. Informacija apie duomenų sandoriui tikslinimą: įrašų nėra

Dokumentą atspausdino

TADAS JANČIAUSKAS



VALSTYBĖS ĮMONĖ REGISTRŲ CENTRAS

Studentų g. 39, LT-08106 Vilnius, tel. +370 5 268 8262, el. p. info@registrucentras.lt
Duomenys kaupiami ir saugomi Juridinių asmenų registre, kodas 124110246

NEKILNOJAMOJO TURTO REGISTRO DUOMENŲ BAZĖS IŠRAŠAS

2026-01-19 11:19:34

1. Nekilnojamojo turto registre įregistruotas turtas:

Registro Nr.: **90/42478**
Registro tipas: **Statiniai**
Sudarymo data: **1975-07-01**
Adresas: **Utena, Aušros g. 70**

2. Nekilnojamieji daiktai:

2.1. **Pastatas - Gyvenamasis namas**
Aprašymas / pastabos: **Duomenys patikslinti atlikus gydymo patalpų Nr. 26 (unik. nr. 8297-5001-1012:0025) kadastrinius matavimus. Pastato kadastro duomenys 2019-05-10 patikslinti, atsižvelgiant į buto Nr. 34 kadastro duomenų pasikeitimus.**
Unikalus daikto numeris: **8297-5001-1012**
Paskirties grupė: **Daugiabučių**
Daikto pagrindinė naudojimo paskirtis: **Daugiabučių**
Žymėjimas plane: **1A5p**
Statybos pradžios metai: **1975**
Statybos pabaigos metai: **1975**
Papr. remonto pradžios metai: **2016**
Papr. remonto pabaigos metai: **2016**
Statinio kategorija: **Neypatingasis**
Baigtumo procentas: **100 %**
Šildymas: **Bendroji centrinio šildymo sistema**
Vandentiekis: **Komunalinis vandentiekis**
Nuotekų šalinimas: **Komunalinis nuotekų šalinimas**
Dujos: **Gamtinės**
Sienos: **Plytos**
Stogo danga: **Ruberoidas**
Aukštų skaičius: **5**
Bendras plotas: **2708.21 kv. m**
Naudingas plotas: **2184.67 kv. m**
Gyvenamasis plotas: **1419.09 kv. m**
Rūšių (pusrūšių) plotas: **463.13 kv. m**
Pagrindinis plotas: **27.15 kv. m**
Tūris: **10555 kub. m**
Užstatytas plotas: **660.00 kv. m**
Patalpų, suformuotų kaip atskiri nekilnojamieji daiktai, skaičius: **40**
Gyvenamosios paskirties patalpų skaičius: **39**
Kambarių skaičius: **93**
Koordinatė X: **6153559.88**
Koordinatė Y: **600949.13**
Atkūrimo sąnaudos (statybos vertė): **968 Eur**
Atkuriamoji vertė: **968 Eur**
Vidutinės rinkos vertės nustatymo data: **1975-07-01**
Kadastro duomenų nustatymo data: **2019-05-10**

3. Daikto priklausiniai iš kito registro: įrašų nėra

4. Nuosavybė: įrašų nėra

5. Valstybės ir savivaldybių žemės patikėjimo teisė: įrašų nėra

6. Kitos daiktinės teisės: įrašų nėra

7. Juridiniai faktai:

7.1. **Nustatytas turto administravimas**
Turto administratorius: **Uždaroji akcinė bendrovė "Utenos butų ūkis", a.k. 183605327**
Daiktas: **pastatas Nr. 8297-5001-1012, aprašytas p. 2.1.**
Įregistravimo pagrindas: **2002-06-11 Savivaldybės valdybos sprendimas Nr. 264**
Įrašas galioja: **Nuo 2003-03-05**

8. Žymos: įrašų nėra

9. Teritorijos, kuriose taikomos SŽNS, įrašytos į NTK kadastro duomenų byloje įrašytų duomenų pagrindu: įrašų nėra

10. Daikto registravimas ir kadastro žymos:

10.1. **Kadastro duomenų tikslinimas (daikto registravimas)**
Daiktas: **pastatas Nr. 8297-5001-1012, aprašytas p. 2.1.**
Įregistravimo pagrindas: **2016-08-16 Nekilnojamojo daikto kadastro duomenų byla**
2016-08-25 Deklaracija apie statybos užbaigimą / paskirties pakeitimą Nr. 1
Aprašymas: **Pastato kadastro duomenys patikslinti, pakeitus buto (unikalus Nr.8297-5001-1012:0025) kadastro duomenis.**
Įrašas galioja: **Nuo 2016-10-27**

11. Duomenys apie įregistruotas teritorijas, kuriose taikomos specialiosios žemės naudojimo sąlygos: įrašų nėra

12. Registro pastabos ir nuorodos: įrašų nėra

13. Kita informacija: įrašų nėra

14. Informacija apie duomenų sandoriui tikslinimą: įrašų nėra



VALSTYBĖS ĮMONĖ REGISTRŲ CENTRAS

Studentų g. 39, LT-08106 Vilnius, tel. +370 5 268 8262, el. p. info@registrucentras.lt
Duomenys kaupiami ir saugomi Juridinių asmenų registre, kodas 124110246

NEKILNOJAMOJO TURTO REGISTRO DUOMENŲ BAZĖS IŠRAŠAS

2026-02-13 17:40:22

1. Nekilnojamojo turto registre įregistruotas turtas:

Registro Nr.: 90/91346
Registro tipas: Statiniai
Sudarymo data: 2001-02-07
Utena

2. Nekilnojamieji daiktai:

2.1. Šilumos tinklai - Magistraliniai šilumos tinklai
Utena
Aprašymas / pastabos: 7649.57 m ilgio magistraliniai šilumos tinklai Utenos mieste nuo Vaižganto g-vės Nr. 30a iki Taikos g-vės Nr. 62a, Aušros g-vės Nr. 26b, Bažnyčios g-vės ir nuo Aukštaičių g-vės iki Smėlio g-vės Nr. 11a ir Krašunos Nr. 29a 2020 m. rekonstruotos atkarpos 1-42; 31-48; 32-59 (bendras ilgis 336.64 m.) 2022 m. rekonstruota atkarpa Aukštaičių gatvėje 1 - 20 (bendras ilgis 362.39 m) 2023 m. rekonstruota atkarpa Aušros gatvėje 1 - 47 (bendras ilgis 400.29 m) 2024 m. rekonstruota atkarpa J.Basanavičiaus gatvėje 1-28 (bendras ilgis 102.30 m), Žemės sklypuose kad. Nr. 8270/0004:283; 8270/0004:146 2022-2024 m. pagal leidimą Nr. LRS-95-221209-00015 rekonstruota atkarpa Užpalių g. 1(ŠK-22-14) - 26(ŠK-22-16) bendras ilgis 392.97 m
Unikalus daikto numeris: 8296-7008-7014
Inžinerinio statinio grupė: Inžineriniai tinklai
Inžinerinio statinio pogrupis (paskirtis): Šilumos tinklai
Žymėjimas plane: Š
Statybos pradžios metai: 1967
Statybos pabaigos metai: 1995
Rekonstravimo pradžios metai: 2022
Rekonstravimo pabaigos metai: 2024
Statinio kategorija: Neypatingasis
Baigtumo procentas: 100 %
Ilgis: 7649.57 m
Medžiaga: Plienas
Šilumos tiekimo linijos reikšmė: Magistralinė
Atkūrimo sąnaudos (statybos vertė): 10214000 Eur
Fizinio nusidėvėjimo procentas: 71 %
Atkuriamoji vertė: 3794000 Eur
Atkūrimo sąnaudų (statybos vertės) ir atkuriamosios vertės nustatymo data: 2024-11-06
Vidutinė rinkos vertė: 3794000 Eur
Vidutinės rinkos vertės nustatymo būdas: Atkuriamoji vertė
Vidutinės rinkos vertės nustatymo data: 2024-11-06
Kadastro duomenų nustatymo data: 2024-11-06

3. Daikto priklausiniai iš kito registro: įrašų nėra

4. Nuosavybė:

4.1. Nuosavybės teisė
Savininkas: Uždaroji akcinė bendrovė "Utenos šilumos tinklai", a.k. 183843314
Daiktas: šilumos tinklai Nr. 8296-7008-7014, aprašyti p. 2.1.
Įregistravimo pagrindas: 2001-04-03 Savivaldybės valdybos sprendimas Nr. 269
2019-02-07 Statybos užbaigimo aktas Nr. ACCA-100-190207-00052
2019-04-09 Deklaracija apie statybos užbaigimą / paskirties pakeitimą Nr. 5
2020-11-19 Deklaracija apie statybos užbaigimą / paskirties pakeitimą Nr. ACCR-20-201119-05603
2022-12-23 Deklaracija apie statybos užbaigimą / paskirties pakeitimą Nr. ACCR2-00-221223-06693
2023-12-05 Deklaracija apie statybos užbaigimą Nr. ACCR2-00-231205-12897
2024-12-09 Deklaracija apie statybos užbaigimą Nr. ACCR2-00-241209-11670
2024-12-20 Deklaracija apie statybos užbaigimą / paskirties pakeitimą Nr. ACCR2-00-241220-12142
Įrašas galioja: Nuo 2025-01-07

5. Valstybės ir savivaldybių žemės patikėjimo teisė: įrašų nėra

6. Kitos daiktinės teisės: įrašų nėra

7. Juridiniai faktai: įrašų nėra

8. Žymos: įrašų nėra

9. Teritorijos, kuriose taikomos SŽNS, įrašytos į NTK kadastro duomenų byloje įrašytų duomenų pagrindu: įrašų nėra

10. Daikto registravimas ir kadastro žymos:

10.1. Išduotas statybą leidžiantis dokumentas (kadastro žyma)
Daiktas: šilumos tinklai Nr. 8296-7008-7014, aprašyti p. 2.1.
Įregistravimo pagrindas: 2025-08-29 Informacinės sistemos "Infostatyba" pranešimas Nr. LRS-95-250829-00015
Aprašymas: Rekonstravimas
Įrašas galioja: Nuo 2025-08-29
10.2. Rekonstrukcija (daikto registravimas)
Daiktas: šilumos tinklai Nr. 8296-7008-7014, aprašyti p. 2.1.
Įregistravimo pagrindas: 2024-11-06 Nekilnojamojo daikto kadastro duomenų byla
2024-12-20 Deklaracija apie statybos užbaigimą / paskirties pakeitimą Nr. ACCR2-00-241220-12142
Įrašas galioja: Nuo 2025-01-03

10.3.

Kadastrinius matavimus atliko (kadastro žyma)

INGA JASNAUSKIENĖ

Daiktas: šilumos tinklai Nr. 8296-7008-7014, aprašyti p. 2.1.

Įregistravimo pagrindas: 2015-06-11 Kvalifikacijos pažymėjimas Nr. 2M-M-2278

2024-11-06 Nekilnojamojo daikto kadastro duomenų byla

Įrašas galioja: Nuo 2025-01-03

11. Duomenys apie įregistruotas teritorijas, kuriose taikomos specialiosios žemės naudojimo sąlygos: įrašų nėra

12. Registro pastabos ir nuorodos: įrašų nėra

13. Kita informacija: įrašų nėra

14. Informacija apie duomenų sandoriui tikslinimą: įrašų nėra

Dokumentą atspausdino

MARIUS RAČKAUSKAS



VALSTYBĖS ĮMONĖ REGISTRŲ CENTRAS

Studentų g. 39, LT-08106 Vilnius, tel. +370 5 268 8262, el. p. info@registrucentras.lt
Duomenys kaupiami ir saugomi Juridinių asmenų registre, kodas 124110246

NEKILNOJAMOJO TURTO REGISTRO DUOMENŲ BAZĖS IŠRAŠAS

2026-02-13 17:41:06

1. Nekilnojamojo turto registre įregistruotas turtas:

Registro Nr.: 90/88127
Registro tipas: Statiniai
Sudarymo data: 2000-06-10
Adresas: Utena, Aušros g. 64A

2. Nekilnojamieji daiktai:

2.1. Šilumos tinklai - Kvartaliniai tinklai
Aprašymas / pastabos: Vandens šiluminiai tinklai, kurių ilgis 289,00m nuo boilerinės Nr.6 (Aušros g. Nr.64a) iki Aušros g. Nr.70 ir iki Aušros g. Nr.74
Unikalus daikto numeris: 8297-7010-2018
Inžinerinio statinio grupė: Inžineriniai tinklai
Inžinerinio statinio pogrupis (paskirtis): Šilumos tinklai
Statybos pabaigos metai: 1977
Baigtumo procentas: 100 %
Ilgis: 289.00 m
Atkūrimo sąnaudos (statybos vertė): 225000 Eur
Fizinio nusidėvėjimo procentas: 75 %
Atkuriamoji vertė: 56300 Eur
Atkūrimo sąnaudų (statybos vertės) ir atkuriamosios vertės
nustatymo data: 2025-10-30
Vidutinė rinkos vertė: 56300 Eur
Vidutinės rinkos vertės nustatymo būdas: Atkuriamoji vertė
Vidutinės rinkos vertės nustatymo data: 2025-10-30
Kadastro duomenų nustatymo data: 2000-06-10

3. Daikto priklausiniai iš kito registro: įrašų nėra

4. Nuosavybė:

4.1. Nuosavybės teisė
Savininkas: Uždaroji akcinė bendrovė "Utenos šilumos tinklai", a.k. 183843314
Daiktas: šilumos tinklai Nr. 8297-7010-2018, aprašyti p. 2.1.
Įregistravimo pagrindas: 2000-09-26 Savivaldybės valdybos sprendimas Nr. 814
Įrašas galioja: Nuo 2000-10-11

5. Valstybės ir savivaldybių žemės patikėjimo teisė: įrašų nėra

6. Kitos daiktinės teisės: įrašų nėra

7. Juridiniai faktai: įrašų nėra

8. Žymos: įrašų nėra

9. Teritorijos, kuriose taikomos SŽNS, įrašytos į NTK kadastro duomenų byloje įrašytų duomenų pagrindu: įrašų nėra

10. Daikto registravimas ir kadastro žymos: įrašų nėra

11. Duomenys apie įregistruotas teritorijas, kuriose taikomos specialiosios žemės naudojimo sąlygos: įrašų nėra

12. Registro pastabos ir nuorodos: įrašų nėra

13. Kita informacija: įrašų nėra

14. Informacija apie duomenų sandoriui tikslinimą: įrašų nėra

Dokumentą atspausdino

MARIUS RAČKAUSKAS



VALSTYBĖS ĮMONĖ REGISTRŲ CENTRAS

Studentų g. 39, LT-08106 Vilnius, tel. +370 5 268 8262, el. p. info@registrucentras.lt
Duomenys kaupiami ir saugomi Juridinių asmenų registre, kodas 124110246

NEKILNOJAMOJO TURTO REGISTRO DUOMENŲ BAZĖS IŠRAŠAS

2026-02-13 17:41:38

1. Nekilnojamojo turto registre įregistruotas turtas:

Registro Nr.: **44/2000018**
Registro tipas: **Statiniai**
Sudarymo data: **2015-09-01**
Utena, Aušros g.

2. Nekilnojamieji daiktai:

2.1. **Šilumos tinklai - Šilumos tiekimo įvadai, Aušros g. 50, 52, 54**
Utena, Aušros g.
Unikalus daikto numeris: **4400-3940-1875**
Inžinerinio statinio grupė: **Inžineriniai tinklai**
Inžinerinio statinio pogrupis (paskirtis): **Šilumos tinklų**
Statybos pradžios metai: **1984**
Statybos pabaigos metai: **2015**
Rekonstravimo pradžios metai: **2015**
Rekonstravimo pabaigos metai: **2015**
Baigtumo procentas: **100 %**
Ilgis: **108.70 m**
Medžiaga: **Plienas**
Šilumos tiekimo linijos reikšmė: **Įvadinė**
Atkūrimo sąnaudos (statybos vertė): **40600 Eur**
Fizinio nusidėvėjimo procentas: **17 %**
Atkuriamoji vertė: **27100 Eur**
Atkūrimo sąnaudų (statybos vertės) ir atkuriamosios vertės
nustatymo data: **2025-11-03**
Vidutinė rinkos vertė: **27100 Eur**
Vidutinės rinkos vertės nustatymo būdas: **Atkuriamoji vertė**
Vidutinės rinkos vertės nustatymo data: **2025-11-03**
Kadastro duomenų nustatymo data: **2015-09-01**

3. Daikto priklausiniai iš kito registro: įrašų nėra

4. Nuosavybė:

4.1. **Nuosavybės teisė**
Savininkas: **Uždaroji akcinė bendrovė "Utenos šilumos tinklai", a.k. 183843314**
Daiktas: **šilumos tinklai Nr. 4400-3940-1875, aprašyti p. 2.1.**
Įregistravimo pagrindas: **2015-10-09 Deklaracija apie statybos užbaigimą / paskirties pakeitimą Nr. SD-750**
Įrašas galioja: **Nuo 2015-10-22**

5. Valstybės ir savivaldybių žemės patikėjimo teisė: įrašų nėra

6. Kitos daiktinės teisės: įrašų nėra

7. Juridiniai faktai: įrašų nėra

8. Žymos: įrašų nėra

9. Teritorijos, kuriose taikomos SŽNS, įrašytos į NTK kadastro duomenų byloje įrašytų duomenų pagrindu: įrašų nėra

10. Daikto registravimas ir kadastro žymos:

10.1. **Suformuotas naujas (daikto registravimas)**
Daiktas: **šilumos tinklai Nr. 4400-3940-1875, aprašyti p. 2.1.**
Įregistravimo pagrindas: **2015-09-01 Nekilnojamojo daikto kadastro duomenų byla**
2015-10-09 Deklaracija apie statybos užbaigimą / paskirties pakeitimą Nr. SD-750
Įrašas galioja: **Nuo 2015-10-22**

10.2. **Kadastrinius matavimus atliko (kadastro žyma)**
Valstybės įmonės Registrų centro Utenos filialas, a.k. 183607488
Daiktas: **šilumos tinklai Nr. 4400-3940-1875, aprašyti p. 2.1.**
Įregistravimo pagrindas: **2015-09-01 Nekilnojamojo daikto kadastro duomenų byla**
Kvalifikacijos pažymėjimas Nr. 2M-M-417
Įrašas galioja: **Nuo 2015-10-22**

11. Duomenys apie įregistruotas teritorijas, kuriose taikomos specialiosios žemės naudojimo sąlygos: įrašų nėra

12. Registro pastabos ir nuorodos: įrašų nėra

13. Kita informacija: įrašų nėra

14. Informacija apie duomenų sandoriui tikslinimą: įrašų nėra

Dokumentą atspausdino

MARIUS RAČKAUSKAS

**VALSTYBĖS ĮMONĖ REGISTRŲ CENTRAS**

Studentų g. 39, LT-08106 Vilnius, tel. +370 5 268 8262, el. p. info@registrucentras.lt
Duomenys kaupiami ir saugomi Juridinių asmenų registre, kodas 124110246

NEKILNOJAMOJO TURTO REGISTRO DUOMENŲ BAZĖS IŠRAŠAS

2026-02-13 17:42:07

1. Nekilnojamojo turto registre įregistruotas turtas:

Registro Nr.: **90/70984**
Registro tipas: **Statiniai**
Sudarymo data: **1999-05-25**
Adresas: **Utena, Aušros g. 58**

2. Nekilnojamieji daiktai:

2.1.

Šilumos tinklai - įvadas

Aprašymas / pastabos: **52,00 m ilgio įvadas ŠK-25-4-1 - 2MG Nr.58 VŠ**
Unikalus daikto numeris: **8297-4005-3010**
Inžinerinio statinio grupė: **Inžineriniai tinklai**
Inžinerinio statinio pogrupis (paskirtis): **Šilumos tinklų**
Statybos pabaigos metai: **1974**
Baigtumo procentas: **100 %**
Atkūrimo sąnaudos (statybos vertė): **9290 Eur**
Fizinio nusidėvėjimo procentas: **75 %**
Atkuriamoji vertė: **2320 Eur**
Atkūrimo sąnaudų (statybos vertės) ir atkuriamosios vertės
nustatymo data: **2025-10-31**
Vidutinė rinkos vertė: **2320 Eur**
Vidutinės rinkos vertės nustatymo būdas: **Atkuriamoji vertė**
Vidutinės rinkos vertės nustatymo data: **2025-10-31**
Kadastro duomenų nustatymo data: **1999-05-25**

3. Daikto priklausiniai iš kito registro: įrašų nėra**4. Nuosavybė:**

4.1.

Nuosavybės teisė

Savininkas: **Uždaroji akcinė bendrovė "Utenos šilumos tinklai", a.k. 183843314**
Daiktas: **šilumos tinklai Nr. 8297-4005-3010, aprašyti p. 2.1.**
Įregistravimo pagrindas: **1999-11-24 Valdybos sprendimas Nr. 1164**
Įrašas galioja: **Nuo 1999-12-03**

5. Valstybės ir savivaldybių žemės patikėjimo teisė: įrašų nėra**6. Kitos daiktinės teisės: įrašų nėra****7. Juridiniai faktai: įrašų nėra****8. Žymos: įrašų nėra****9. Teritorijos, kuriose taikomos SŽNS, įrašytos į NTK kadastro duomenų byloje įrašytų duomenų pagrindu: įrašų nėra****10. Daikto registravimas ir kadastro žymos: įrašų nėra****11. Duomenys apie įregistruotas teritorijas, kuriose taikomos specialiosios žemės naudojimo sąlygos: įrašų nėra****12. Registro pastabos ir nuorodos: įrašų nėra****13. Kita informacija: įrašų nėra****14. Informacija apie duomenų sandoriui tikslinimą: įrašų nėra**

Dokumentą atspausdino

MARIUS RAČKAUSKAS



VALSTYBĖS ĮMONĖ REGISTRŲ CENTRAS

Studentų g. 39, LT-08106 Vilnius, tel. +370 5 268 8262, el. p. info@registrucentras.lt
Duomenys kaupiami ir saugomi Juridinių asmenų registre, kodas 124110246

NEKILNOJAMOJO TURTO REGISTRO DUOMENŲ BAZĖS IŠRAŠAS

2026-02-13 18:15:51

1. Nekilnojamojo turto registre įregistruotas turtas:

Registro Nr.: **44/3584336**
Registro tipas: **Statiniai**
Sudarymo data: **2025-02-18**
Utena, Aušros g.

2. Nekilnojamieji daiktai:

2.1.

Šilumos tinklai - šilumos tinklai**Utena, Aušros g.**Unikalus daikto numeris: **4400-6601-8757**Inžinerinio statinio grupė: **Inžineriniai tinklai**Inžinerinio statinio pogrupis (paskirtis): **Šilumos tinklų**Žymėjimas plane: **1-24**Statybos pradžios metai: **1988**Statybos pabaigos metai: **1988**Statinio kategorija: **Neypatingasis**Baigtumo procentas: **100 %**Ilgis: **230.36 m**Medžiaga: **Plienas**Šilumos tiekimo linijos reikšmė: **Skirstomoji (kvartinė)**Atkūrimo sąnaudos (statybos vertė): **247000 Eur**Fizinio nusidėvėjimo procentas: **75 %**Atkuriamoji vertė: **61900 Eur**

Atkūrimo sąnaudų (statybos vertės) ir atkuriamosios vertės

nustatymo data: **2025-03-14**Vidutinė rinkos vertė: **61900 Eur**Vidutinės rinkos vertės nustatymo būdas: **Atkuriamoji vertė**Vidutinės rinkos vertės nustatymo data: **2025-03-14**Kadastro duomenų nustatymo data: **2025-03-14**

3. Daikto priklausiniai iš kito registro: įrašų nėra

4. Nuosavybė:

4.1.

Nuosavybės teisėSavininkas: **Uždaroji akcinė bendrovė "Utenos šilumos tinklai", a.k. 183843314**Daiktas: **šilumos tinklai Nr. 4400-6601-8757, aprašyti p. 2.1.**Įregistravimo pagrindas: **2025-07-24 Apylinkės teismo sprendimas Nr. e2YT-5695-1027/2025**Įrašas galioja: **Nuo 2025-09-10**

5. Valstybės ir savivaldybių žemės patikėjimo teisė: įrašų nėra

6. Kitos daiktinės teisės: įrašų nėra

7. Juridiniai faktai: įrašų nėra

8. Žymos: įrašų nėra

9. Teritorijos, kuriose taikomos SŽNS, įrašytos į NTK kadastro duomenų byloje įrašytų duomenų pagrindu: įrašų nėra

10. Daikto registravimas ir kadastro žymos:

10.1.

Kadastrinius matavimus atliko (kadastro žyma)**ARVYDAS BIVAINIS**Daiktas: **šilumos tinklai Nr. 4400-6601-8757, aprašyti p. 2.1.**Įregistravimo pagrindas: **2008-07-11 Kvalifikacijos pažymėjimas Nr. 2M-M-440****2025-03-14 Nekilnojamojo daikto kadastro duomenų byla**Įrašas galioja: **Nuo 2025-09-09**

10.2.

Suformuotas naujas (daikto registravimas)Daiktas: **šilumos tinklai Nr. 4400-6601-8757, aprašyti p. 2.1.**Įregistravimo pagrindas: **2025-03-14 Nekilnojamojo daikto kadastro duomenų byla****2025-07-24 Apylinkės teismo sprendimas Nr. e2YT-5695-1027/2025**Įrašas galioja: **Nuo 2025-09-09**

11. Duomenys apie įregistruotas teritorijas, kuriose taikomos specialiosios žemės naudojimo sąlygos: įrašų nėra

12. Registro pastabos ir nuorodos: įrašų nėra

13. Kita informacija: įrašų nėra

14. Informacija apie duomenų sandoriui tikslinimą: įrašų nėra

Dokumentą atspausdino

MARIUS RAČKAUSKAS

UAB „JANDAS“
DIREKTORIUS

ĮSAKYMAS
DĖL PROJEKTO VADOVO SKYRIMO

2026-01-07 d. Nr. I-26/0107/01 Kaunas

Projekto „Inžinerinių šilumos tinklų „6 boilerinės“ kvartale, Aušros g., Utenoje, rekonstravimo projektas“ statinio projekto vadovu skiriamas MARIUS RAČKAUSKAS (kvalifikacijos atestato Nr. 38001).

Direktorius



Marius Račkauskas

TOPOGRAFINIS PLANAS
M 1:500


Utena, Aušros g.

TIIS1-20251107-076403

*KAUNAS
2025*

Topografinis planas M 1:500



Plano tipas: Topografinis planas - pilnas turinys					
Objekto adresas: Aušros g., Utena, Utenos miesto sen., Utenos r. sav.					
TIIS numeris	TIIS1-20251107-076403	Pagrindinis objektų tikslumas, cm			
Geoido modelis	LIT20G	Horizontalus:	10	Vertikalus:	4
Aukščių sistema	LAS07	<div> Įmonės kodas: 304449376</div> <div>TIKSLUMAS KIEKVYNAME TAŠKE</div>			
Koordinatinių sistema	LKS-94				
Kv. paž. Nr.	Vardas, pavardė	Parašas	Data	A.V.	
1GKV-1865	Kasparas Survila		2025-11-03		
			Lapo Nr.	Lapų sk.	
Užsakovas:Privatus asmuo		M1:500	1	3	

Topografinis planas M 1:500

601000
601050
6153600
6153550

1 2 3

Plano tipas:	Topografinis planas - pilnas turinys				
Objekto adresas:	Aušros g., Utena, Utenos miesto sen., Utenos r. sav.				
TIIS numeris	TIIS1-20251107-076403	Pagrindinis objektų tikslumas, cm			
Geoido modelis	LIT20G	Horizontalus:	10	Vertikalus:	4
Aukščių sistema	LAS07	GEOGRID Įmonės kodas: 304449376 TIKSLUMAS KIEKVIENAME TAŠKE			
Koordinatinių sistema	LKS-94				
Kv. paž. Nr.	Vardas, pavardė	Parašas	Data		
1GKV-1865	Kasparas Survila		2025-11-03	A.V.	
Užsakovas: Privatus asmuo		M1:500	2	3	

Plano tipas:	Topografinis planas - pilnas turinys				
Objekto adresas:	Aušros g., Utena, Utenos miesto sen., Utenos r. sav.				
TIIS numeris	TIIS1-20251107-076403	Pagrindinis objektų tikslumas, cm			
Geoido modelis	LIT20G	Horizontalus:	10	Vertikalus:	4
Aukščių sistema	LAS07	<div><div><div><div><div></div><div></div><div></div><div></div><div></div></div><div><div></div><div></div><div></div><div></div><div></div></div><div><div></div><div></div><div></div><div></div><div></div></div><div><div></div><div></div><div></div><div></div><div></div></div><div><div></div><div></div><div></div><div></div><div></div></div><div><div></div><div></div><div></div><div></div><div></div></div><div><div></div><div></div><div></div><div></div><div></div></div><div><div></div><div></div><div></div><div></div><div></div></div><div><div></div><div></div><div></div><div></div><div></div></div><div><div></div><div></div><div></div><div></div><div></div></div><div><div></div><div></div><div></div><div></div><div></div></div><div><div></div><div></div><div></div><div></div><div></div></div><div><div></div><div></div><div></div><div></div><div></div></div><div><div></div><div></div><div></div><div></div><div></div></div><div><div></div><div></div><div></div><div></div><div></div></div><div><div></div><div></div><div></div><div></div><div></div></div><div><div></div><div></div><div></div><div></div><div></div></div><div><div></div><div></div><div></div><div></div><div></div></div><div><div></div><div></div><div></div><div></div><div></div></div><div><div></div><div></div><div></div><div></div><div></div></div><div><div></div><div></div><div></div><div></div><div></div></div><div><div></div><div></div><div></div><div></div><div></div></div><div><div></div><div></div><div></div><div></div><div></div></div><div><div></div><div></div><div></div><div></div><div></div></div><div><div></div><div></div><div></div><div></div><div></div></div><div><div></div><div></div><div></div><div></div><div></div></div><div><div></div><div></div><div></div><div></div><div></div></div><div><div></div><div></div><div></div><div></div><div></div></div><div><div></div><div></div><div></div><div></div><div></div></div><div><div></div><div></div><div></div><div></div><div></div></div><div><div></div><div></div><div></div><div></div><div></div></div><div><div></div><div></div><div></div><div></div><div></div></div><div><div></div><div></div><div></div><div></div><div></div></div><div><div></div><div></div><div></div><div></div><div></div></div><div><div></div><div></div><div></div><div></div><div></div></div><div><div></div><div></div><div></div><div></div><div></div></div><div><div></div><div></div><div></div><div></div><div></div></div><div><div></div><div></div><div></div><div></div><div></div></div><div><div></div><div></div><div></div><div></div><div></div></div><div><div></div><div></div><div></div><div></div><div></div></div><div><div></div><div></div><div></div><div></div><div></div></div><div><div></div><div></div><div></div><div></div><div></div></div><div><div></div><div></div><div></div><div></div><div></div></div><div><div></div><div></div><div></div><div></div><div></div></div><div><div></div><div></div><div></div><div></div><div></div></div><div><div></div><div></div><div></div><div></div><div></div></div><div><div></div><div></div><div></div><div></div><div></div></div><div><div></div><div></div><div></div><div></div><div></div></div><div><div></div><div></div><div></div><div></div><div></div></div><div><div></div><div></div><div></div><div></div><div></div></div><div><div></div><div></div><div></div><div></div><div></div></div><div><div></div><div></div><div></div><div></div><div></div></div><div><div></div><div></div><div></div><div></div><div></div></div><div><div></div><div></div><div></div><div></div><div></div></div><div><div></div><div></div><div></div><div></div><div></div></div><div><div></div><div></div><div></div><div></div><div></div></div><div><div></div><div></div><div></div><div></div><div></div></div><div><div></div><div></div><div></div><div></div><div></div></div><div><div></div><div></div><div></div><div></div><div></div></div><div><div></div><div></div><div></div><div></div><div></div></div><div><div></div><div></div><div></div><div></div><div></div></div><div><div></div><div></div><div></div><div></div><div></div></div><div><div></div><div></div><div></div><div></div><div></div></div><div><div></div><div></div><div></div><div></div><div></div></div><div><div></div><div></div><div></div><div></div><div></div></div><div><div></div><div></div><div></div><div></div><div></div></div><div><div></div><div></div><div></div><div></div><div></div></div><div><div></div><div></div><div></div><div></div><div></div></div><div><div></div><div></div><div></div><div></div><div></div></div><div><div></div><div></div><div></div><div></div><div></div></div><div><div></div><div></div><div></div><div></div><div></div></div><div><div></div><div></div><div></div><div></div><div></div></div><div><div></div><div></div><div></div><div></div><div></div></div><div><div></div><div></div><div></div><div></div><div></div></div><div><div></div><div></div><div></div><div></div><div></div></div><div><div></div><div></div><div></div><div></div><div></div></div><div><div></div><div></div><div></div><div></div><div></div></div><div><div></div><div></div><div></div><div></div><div></div></div><div><div></div><div></div><div></div><div></div><div></div></div><div><div></div><div></div><div></div><div></div><div></div></div><div><div></div><div></div><div></div><div></div><div></div></div><div><div></div><div></div><div></div><div></div><div></div></div><div><div></div><div></div><div></div><div></div><div></div></div><div><div></div><div></div><div></div><div></div><div></div></div><div><div></div><div></div><div></div><div></div><div></div></div><div><div></div><div></div><div></div><div></div><div></div></div><div><div></div><div></div><div></div><div></div><div></div></div><div><div></div><div></div><div></div><div></div><div></div></div><div><div></div><div></div><div></div><div></div><div></div></div><div><div></div><div></div><div></div><div></div><div></div></div><div><div></div><div></div><div></div><div></div><div></div></div><div><div></div><div></div><div></div><div></div><div></div></div><div><div></div><div></div><div></div><div></div><div></div></div><div><div></div><div></div><div></div><div></div><div></div></div><div><div></div><div></div><div></div><div></div><div></div></div><div><div></div><div></div><div></div><div></div><div></div></div><div><div></div><div></div><div></div><div></div><div></div></div><div><div></div><div></div><div></div><div></div><div></div></div><div><div></div><div></div><div></div><div></div><div></div></div><div><div></div><div></div><div></div><div></div><div></div></div><div><div></div><div></div><div></div><div></div><div></div></div><div><div></div><div></div><div></div><div></div><div></div></div><div><div></div><div></div><div></div><div></div><div></div></div><div><div></div><div></div><div></div><div></div><div></div></div><div><div></div><div></div><div></div><div></div><div></div></div><div><div></div><div></div><div></div><div></div><div></div></div><div><div></div><div></div><div></div><div></div><div></div></div><div><div></div><div></div><div></div><div></div><div></div></div><div><div></div><div></div><div></div><div></div><div></div></div><div><div></div><div></div><div></div><div></div><div></div></div><div><div></div><div></div><div></div><div></div><div></div></div><div><div></div><div></div><div></div><div></div><div></div></div><div><div></div><div></div><div></div><div></div><div></div></div><div><div></div><div></div><div></div><div></div><div></div></div><div><div></div><div></div><div></div><div></div><div></div></div><div><div></div><div></div><div></div><div></div><div></div></div><div><div></div><div></div><div></div><div></div><div></div></div><div><div></div><div></div><div></div><div></div><div></div></div><div><div></div><div></div><div></div><div></div><div></div></div><div><div></div><div></div><div></div><div></div><div></div></div><div><div></div><div></div><div></div><div></div><div></div></div><div><div></div><div></div><div></div><div></div><div></div></div><div><div></div><div></div><div></div><div></div><div></div></div><div><div></div><div></div><div></div><div></div><div></div></div><div><div></div><div></div><div></div><div></div><div></div></div><div><div></div><div></div><div></div><div></div><div></div></div><div><div></div><div></div><div></div><div></div><div></div></div><div><div></div><div></div><div></div><div></div><div></div></div><div><div></div><div></div><div></div><div></div><div></div></div><div><div></div><div></div><div></div><div></div><div></div></div><div><div></div><div></div><div></div><div></div><div></div></div><div><div></div><div></div><div></div><div></div><div></div></div><div><div></div><div></div><div></div><div></div><div></div></div><div><div></div><div></div><div></div><div></div><div></div></div><div><div></div><div></div><div></div><div></div><div></div></div><div><div></div><div></div><div></div><div></div><div></div></div><div><div></div><div></div><div></div><div></div><div></div></div><div><div></div><div></div><div></div><div></div><div></div></div><div><div></div><div></div><div></div><div></div><div></div></div><div><div></div><div></div><div></div><div></div><div></div></div><div><div></div><div></div><div></div><div></div><div></div></div><div><div></div><div></div><div></div><div></div><div></div></div><div><div></div><div></div><div></div><div></div><div></div></div><div><div></div><div></div><div></div><div></div><div></div></div><div><div></div><div></div><div></div><div></div><div></div></div><div><div></div><div></div><div></div><div></div><div></div></div><div><div></div><div></div><div></div><div></div><div></div></div><div><div></div><div></div><div></div><div></div><div></div></div><div><div></div><div></div><div></div><div></div><div></div></div><div><div></div><div></div><div></div><div></div><div></div></div><div><div></div><div></div><div></div><div></div><div></div></div><div><div></div><div></div><div></div><div></div><div></div></div><div><div></div><div></div><div></div><div></div><div></div></div><div><div></div><div></div><div></div><div></div><div></div></div><div><div></div><div></div><div></div><div></div><div></div></div><div><div></div><div></div><div></div><div></div><div></div></div><div><div></div><div></div><div></div><div></div><div></div></div><div><div></div><div></div><div></div><div></div><div></div></div><div><div></div><div></div><div></div><div></div><div></div></div><div><div></div><div></div><div></div><div></div><div></div></div><div><div></div><div></div><div></div><div></div><div></div></div><div><div></div><div></div><div></div><div></div><div></div></div><div><div></div><div></div><div></div><div></div><div></div></div><div><div></div><div></div><div></div><div></div><div></div></div><div><div></div><div></div><div></div><div></div><div></div></div><div><div></div><div></div><div></div><div></div><div></div></div><div><div></div><div></div><div></div><div></div><div></div></div><div><div></div><div></div><div></div><div></div><div></div></div><div><div></div><div></div><div></div><div></div><div></div></div><div><div></div><div></div><div></div><div></div><div></div></div><div><div></div><div></div><div></div><div></div><div></div></div><div><div></div><div></div><div></div><div></div><div></div></div><div><div></div><div></div><div></div><div></div><div></div></div><div><div></div><div></div><div></div><div></div><div></div></div><div><div></div><div></div><div></div><div></div><div></div></div><div><div></div><div></div><div></div><div></div><div></div></div><div><div></div><div></div><div></div><div></div><div></div></div><div><div></div><div></div><div></div><div></div><div></div></div><div><div></div><div></div><div></div><</div></div></div></div>			



Plano tipas: Topografinis planas - pilnas turinys								
Objekto adresas: Aušros g., Utena, Utenos miesto sen., Utenos r. sav.								
TIIIS numeris		TIIIS1-20251107-076403		Pagrindinis objektų tikslumas, cm				
Geoido modelis		LIT20G		Horizontalus:	10	Vertikalus:	4	
Aukščių sistema		LAS07		<div><div>GEOGRID</div><div>TIKSLUMAS KIEKVIENAME TAŠKE</div></div>			Įmonės kodas: 304449376	
Koordinatinių sistema		LKS-94						
Kv. paž. Nr.		Vardas, pavardė			Parašas		Data	A.V.
1GKV-1865		Kasparas Survila					2025-11-03	
							Lapo Nr.	Lapų sk.
Užsakovas:Privatus asmuo					M1:500		3	3

TIIS paslaugos

"Topografinių ir inžinerinių tinklų planų erdvinių duomenų teikimas derinti ir tvarkyti" ataskaita

Sugeneruota: 2025-11-12 10:52

Paslaugos gavėjo informacija

Vardas ir pavardė: KASPARAS SURVILA
GKP: 1GKV-1865

Paslaugos užsakymo informacija

Numeris: TIIS1-20251107-076403
Paslaugos nuoroda: <https://tiiis.planuojustatau.lt/portal/orders/TIIS1-20251107-076403>
Pavadinimas: KAS_Utena, Aušros g.
Adresas: Utena, Aušros g.
Prašymo teritorija: 3.48 ha
Pateikto plano tipas: Topografinis planas – pilnas turinys
Rezervuoti šulinių numeriai: Ne
Paslaugos gavėjo komentaras:
Paslaugos gavėjo įkeltas dokumentas: Aušros.zip
Paslaugos būseną: Prašymas ir erdviniai duomenys priimti

Pateiktą planą ir plano ED suderino

EDT organizacija: Utenos rajono savivaldybės administracija (99)
EDT grupė: Utenos r. sav. Architektūros ir teritorijų planavimo skyrius (100)
Priimtas sprendimas: Erdviniai duomenys priimti
Administracinį sprendimą priėmusio asmens vardas ir pavardė: ROLANDAS NORKŪNAS
Pateiktas tikrinti EDR: Aušros_Utena_GKTR.dwg
Pridėti dokumentai: Aušros.zip

Veiksmų ir organizacijos priimtų sprendimų išsklotinė

2025-11-07 08:09:29 Gauta užduotis "Priimti ED (TOPO)"
2025-11-07 10:21:33 Atmesti: neteisingi duomenys
2025-11-12 07:15:55 Gauta užduotis "Priimti ED (TOPO)"
2025-11-12 10:42:33 Erdviniai duomenys priimti

ED pateikti susipažinti

Organizacija:	AB „Energijos skirstymo operatorius“ ESO (80)
Organizacijos grupė:	AB „Energijos skirstymo operatorius“. Panevėžio regionas, dujotiekio
Gautas EDR:	Aušros_Utena_GKTR.dwg

ED pateikti susipažinti

Organizacija:	UAB „Utenos Šilumos tinklai“ (84)
Gautas EDR:	Aušros_Utena_GKTR.dwg

ED pateikti susipažinti

Organizacija:	Telia Lietuva, AB (86)
Organizacijos grupė:	Telia Lietuva, AB. Panevėžio regionas, ryšių tinklo duomenys (422)
Gautas EDR:	Aušros_Utena_GKTR.dwg

ED pateikti susipažinti

Organizacija:	AB „Energijos skirstymo operatorius“ ESO (80)
Organizacijos grupė:	AB „Energijos skirstymo operatorius“. Elektros duomenys (81)
Gautas EDR:	Aušros_Utena_GKTR.dwg

ED pateikti susipažinti

Organizacija:	UAB „Utenos komunalininkas“ (398)
Gautas EDR:	Aušros_Utena_GKTR.dwg

ED pateikti susipažinti

Organizacija:	Utenos rajono savivaldybės administracija (99)
Organizacijos grupė:	Utenos r. sav. Kaimo ir bendruomenių reikalų skyrius (101)
Gautas EDR:	Aušros_Utena_GKTR.dwg

ED pateikti susipažinti

Organizacija:	UAB „Utenos vandenys“ (255)
Gautas EDR:	Aušros_Utena_GKTR.dwg

Signature Not Verified

Dokumentą elektroniniu parašu
pasirašė ŽYDRUNĖ ULECKIENĖ
Data: 2022-04-29 08:35:46



VALSTYBĖS ĮMONĖ REGISTRŲ CENTRAS

Lvovo g. 25-101, 09320 Vilnius, tel. (8 5) 2688 262, el. p. info@registrucentras.lt
Duomenys kaupiami ir saugomi Juridinių asmenų registre, kodas 124110246

LIETUVOS RESPUBLIKOS JURIDINIŲ ASMENŲ REGISTRO ELEKTRONINIS SERTIFIKUOTAS IŠRAŠAS

2022-04-29 08:35:27

PRIEIGOS RAKTAS: 88-3066817-1078740

Šiuo prieigos raktu gautas išrašas yra oficialus dokumentas. Tretieji asmenys, gavę iš juridinio asmens, filialo ar atstovybės galiojantį prieigos raktą, negali reikalauti pateikti spausdinto popieriuje registro išrašo, kadangi saugiu elektroniniu parašu pasirašytas dokumentas, turi tokią pat teisinę galią kaip ir rašytinis dokumentas.

1. Juridinių asmenų registre įregistruota:

Pavadinimas: **UAB "Jandas"**
Kodas: **304885427**
Teisinė forma: **Uždaroji akcinė bendrovė**
Teisinis statusas: **Teisinis statusas neįregistruotas**
Buveinės adresas: **Kauno r. sav., Užliedžių sen., Užliedžių k., Griežlės g. 82-2**
Elektroninio pristatymo dėžutės adresas: **304885427**
NTR objekto kodas: **4400-4250-8483:1247**
Įregistravimo data: **2018-07-26**
Versija: **9 (2021-05-29)**
Duomenų būklė: **Pilnai sutvarkyti duomenys**
Registro tvarkytojas: **Kauno regionas**

2. Filialai, atstovybės registruoti Lietuvoje: įrašų nėra

3. Kapitalas ir akcijos:

Įstatinio kapitalo dydis: **2500 Eur**
Akcijų skaičius: **100 vnt.**
Vardinių paprastųjų akcijų skaičius: **100 vnt.**
Vardinės paprastosios akcijos nominali vertė: **25 Eur**

4. Veiklos tikslai ir rūšys:

Tikslai: **architektūros ir inžinerijos veikla bei su ja susijusios techninės konsultacijos.**
4.1. **71.1 - Architektūros ir inžinerijos veikla bei su ja susijusios techninės konsultacijos**

5. Organai:

5.1. **Visuotinis akcininkų susirinkimas**
Registruota: **Nuo 2019-10-29**
5.2. **Vadovas**
Registruota: **Nuo 2018-07-26**
5.2.1. **Asmuo: MARIUS RAČKAUSKAS, a.k. 38908060029, direktorius**
Paskyrimo (išrinkimo) data 2019-01-03

Registruota: Nuo 2019-01-03
Kauno r. sav., Užliedžių sen., Užliedžių k., Griežlės g. 82-2
UAB direktorius nuo 2019-10-29

6. Dalyviai: įrašų nėra

7. Taisyklė, pagal kurią asmenys veikia juridinio asmens vardu:

7.1.

Vienasmenis atstovavimas

Registruota: Nuo 2018-07-26

Aprašymas: Juridinio asmens vardu veikia vadovas

8. Licencijuojama veikla: įrašų nėra

9. Kiti duomenys:

Finansinių metų pradžia: 01-01

Finansinių metų pabaiga: 12-31

10. Žymos: įrašų nėra

11. Bankrotas: įrašų nėra

12. Veiklos apribojimai: įrašų nėra

13. Steigimo dokumentai:

13.1

Istatai

Dokumento data: 2019-09-19

Įregistruotas: 2019-10-29

14. Kita informacija: įrašų nėra

15. Kontaktinė informacija:

Mobilusis telefonas: 867878291

Elektroninio pašto adresas: info@jandas.lt

2022-04-29 08:35:27

Išrašas tikras, turi prima facie galią

Dokumentą paruošė:

Juridinių asmenų registro departamento JAR
Kauno skyriaus Kauno 1 Juridinių asmenų registro
grupės

Registratore ekspertė

ŽYDRŪNĖ ULECKIENĖ



STATYBOS PRODUKCIJOS
SERTIFIKAVIMO CENTRAS

Valstybės įmonė Statybos produkcijos sertifikavimo centras, įmonės kodas 110068926, Linkmenų g. 28, LT-08217 Vilnius

KVALIFIKACIJOS ATESTATAS

Nr.38001

Marius Račkauskas

A.k. 38908060029

Suteikta teisė eiti ypatingojo statinio projekto vadovo ir ypatingojo statinio projekto vykdymo priežiūros vadovo pareigas.

Statiniai: susisiekimo komunikacijos (gatvės), inžineriniai tinklai (vandentiekio, šilumos, nuotekų šalinimo, kiti inžineriniai tinklai), taip pat minėti statiniai, esantys kultūros paveldo objekto teritorijoje, jo apsaugos zonoje, kultūros paveldo vietovėje.

Direktorius



Valdemaras Gauronskis

Išduotas 2018 m. kovo 23 d.

Pirmą kartą išduotas 2018 m. sausio 31 d.

Kvalifikacijos atestatų registras skelbiamas www.spsc.lt

19907



STATYBOS PRODUKCIJOS
SERTIFIKAVIMO CENTRAS

Valstybės įmonė Statybos produkcijos sertifikavimo centras, įmonės kodas 110068926, Linkmenų g. 28, LT-08217 Vilnius

KVALIFIKACIJOS ATESTATAS

Nr.36349

Marius Račkauskas

A.k. 38908060029

Suteikta teisė eiti ypatingojo statinio projekto dalies vadovo ir ypatingojo statinio projekto dalies vykdymo priežiūros vadovo pareigas.

Statiniai: inžineriniai tinklai (šilumos), taip pat minėti statiniai, esantys kultūros paveldo objekto teritorijoje, jo apsaugos zonoje, kultūros paveldo vietovėje.
Projekto dalis: šilumos tiekimo.

Direktorius



Valdemaras Gauronskis

19909

Išduotas 2018 m. kovo 23 d.

Pirmą kartą išduotas 2016 m. birželio 23 d.

Kvalifikacijos atestatų registras skelbiamas www.spsc.lt



STATYBOS PRODUKCIJOS
SERTIFIKAVIMO CENTRAS

Valstybės įmonė Statybos produkcijos sertifikavimo centras, įmonės kodas 110068926, Linkmenų g. 28, LT-08217 Vilnius

KVALIFIKACIJOS ATESTATAS

Nr.38002

Marius Račkauskas

A.k. 38908060029

Suteikta teisė eiti ypatingojo statinio projekto dalies vadovo ir ypatingojo statinio projekto dalies vykdymo priežiūros vadovo pareigas.

Statiniai: susisiekimo komunikacijos (gatvės), inžineriniai tinklai (vandentiekio, nuotekų šalinimo, šilumos, kiti inžineriniai tinklai), taip pat minėti statiniai, esantys kultūros paveldo objekto teritorijoje, jo apsaugos zonoje, kultūros paveldo vietovėje.

Projekto dalys: sklypo sutvarkymo (sklypo plano), pasirengimo statybai ir statybos darbų organizavimo.

Direktorius



Valdemaras Gauronskis

Išduotas 2018 m. kovo 23 d.

Pirmą kartą išduotas 2018 m. sausio 31 d.

Kvalifikacijos atestatų registras skelbiamas www.spssc.lt